防城港市桃花湾片区控制性详细规划

05 土地使用规划图

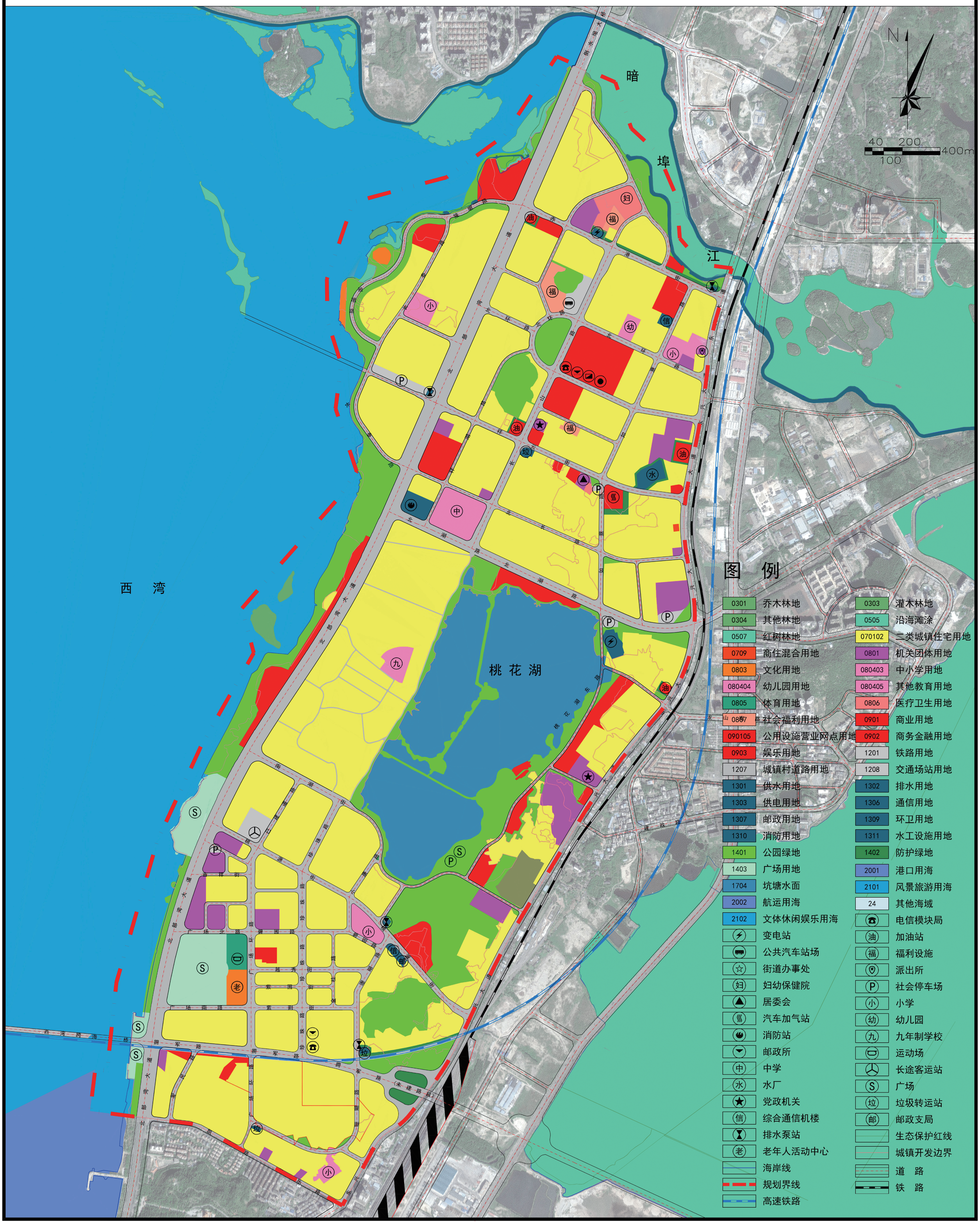

防城港市桃花湾片区控制性详细规划

09 公共设施与市政设施规划图

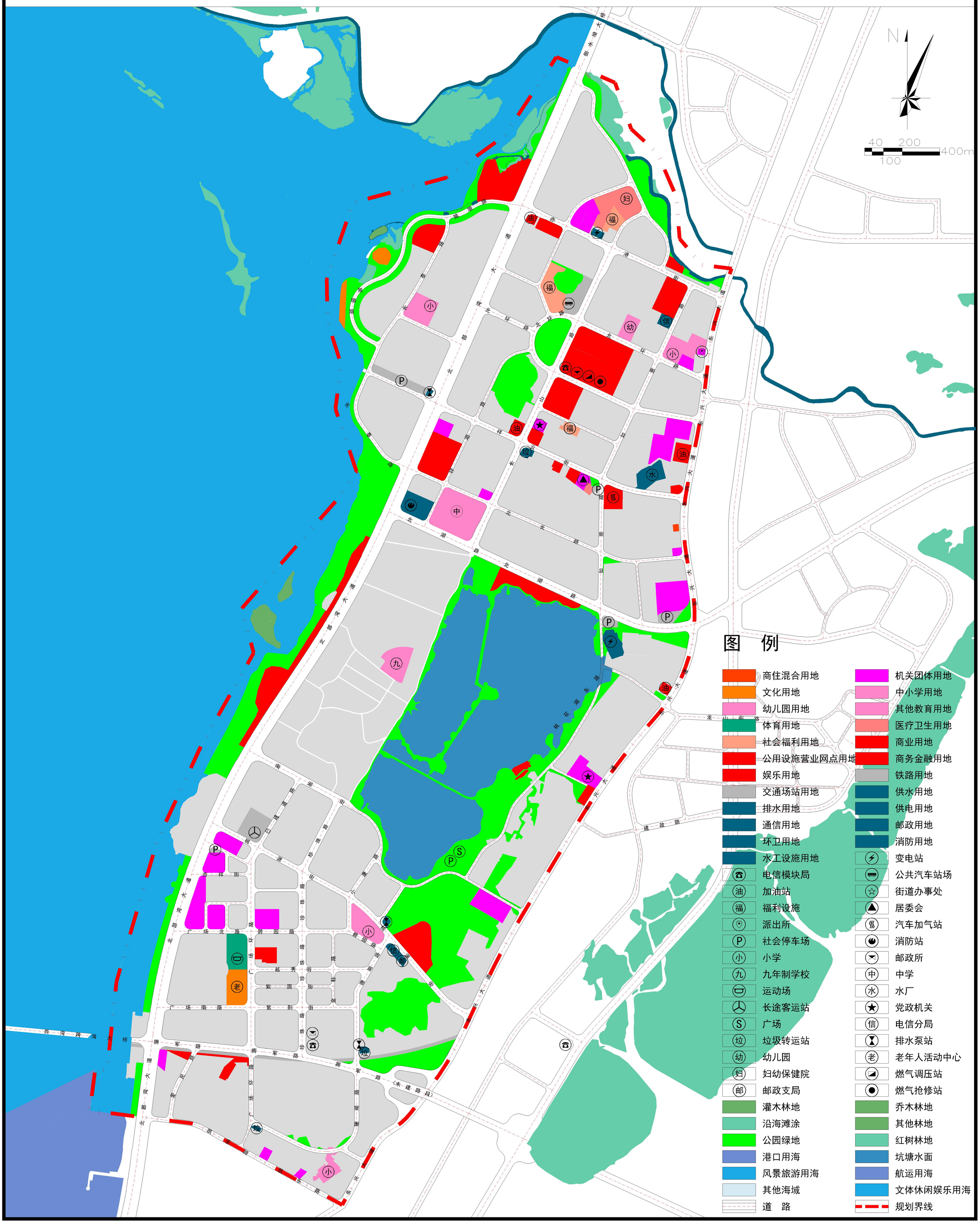
N
40 200 400m
100
图 例
商住混合用地
文化用地
幼儿园用地
体育用地
社会福利用地
公用设施营业网点用地
娱乐用地
交通场站用地
排水用地
通信用地
环卫用地
水工设施用地
电信模块局
加油站
福利设施
派出所
社会停车场
小学
九年制学校
运动场
长途客运站
广场
垃圾转运站
幼儿园
妇幼保健院
邮政支局
灌木林地
沿海滩涂
公园绿地
港口用海
风景旅游用海
其他海域
道 路
机关团体用地
中小学用地
其他教育用地
医疗卫生用地
商业用地
商务金融用地
铁路用地
供水用地
供电用地
邮政用地
消防用地
变电站
公共汽车站场
街道办事处
居委会
汽车加气站
消防站
邮政所
中学
水厂
党政机关
电信分局
排水泵站
老年人活动中心
燃气调压站
燃气抢修站
乔木林地
其他林地
红树林地
坑塘水面
航运用海
文体休闲娱乐用海
规划界线
北部湾大道
桃花湾北路
桃花湾南路
桃花湾东路
桃花湾大桥
倒水坝大桥
东兴大道
东兴大桥
拥军路
拥军路（未建路段）
广场南路
广场北路
广场环路
湖滨路
湖滨南路
湖滨北路
湖滨东路
湖滨大道
湖滨街
湖滨东路
湖滨大桥
桃花湾东路
桃花湾大桥
桃花湾大道
桃花湾西路
桃花湾西路
桃花湾西路

防城港市桃花湾片区控制性详细规划

10 道路交通系统规划图

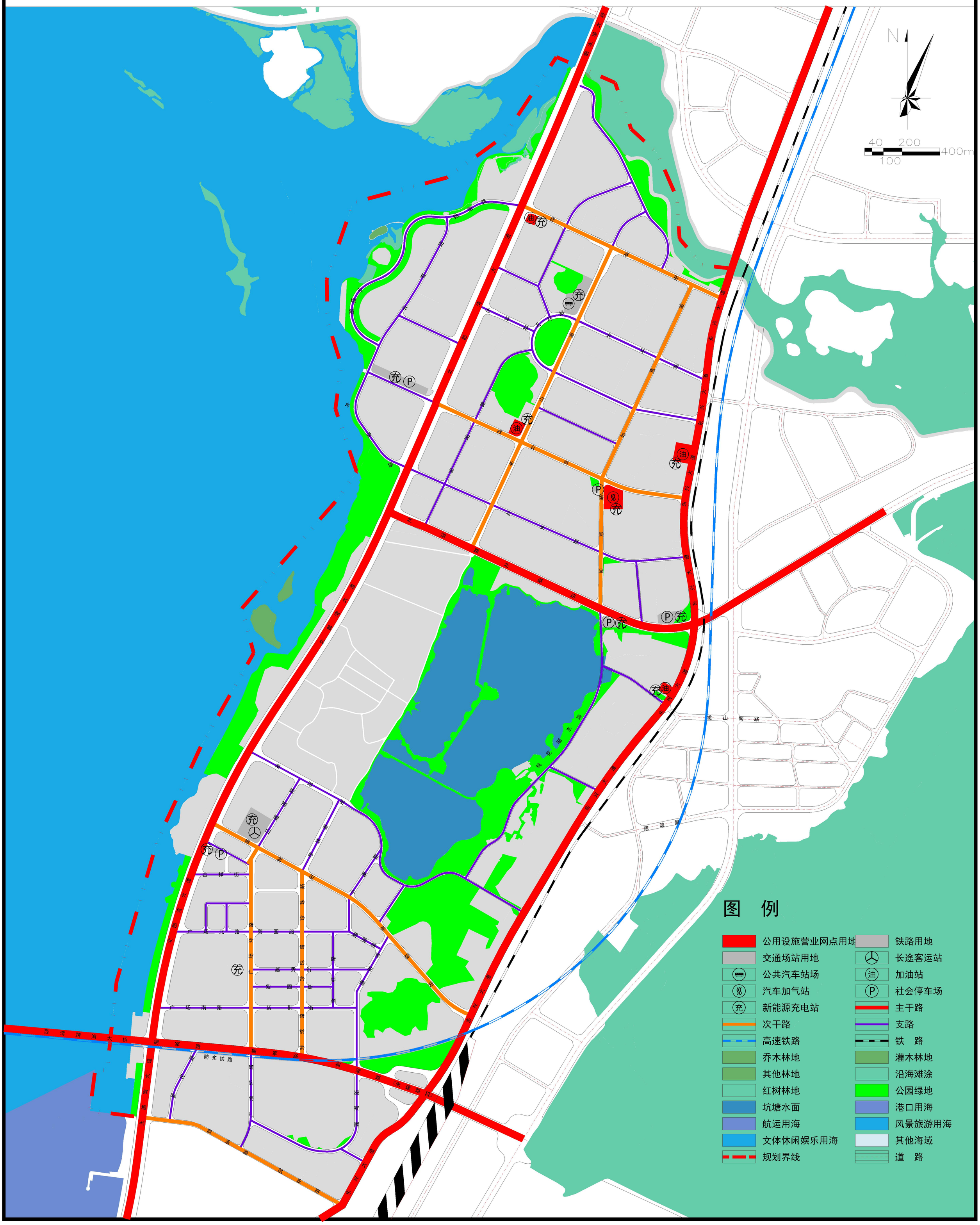

防城港市桃花湾片区控制性详细规划
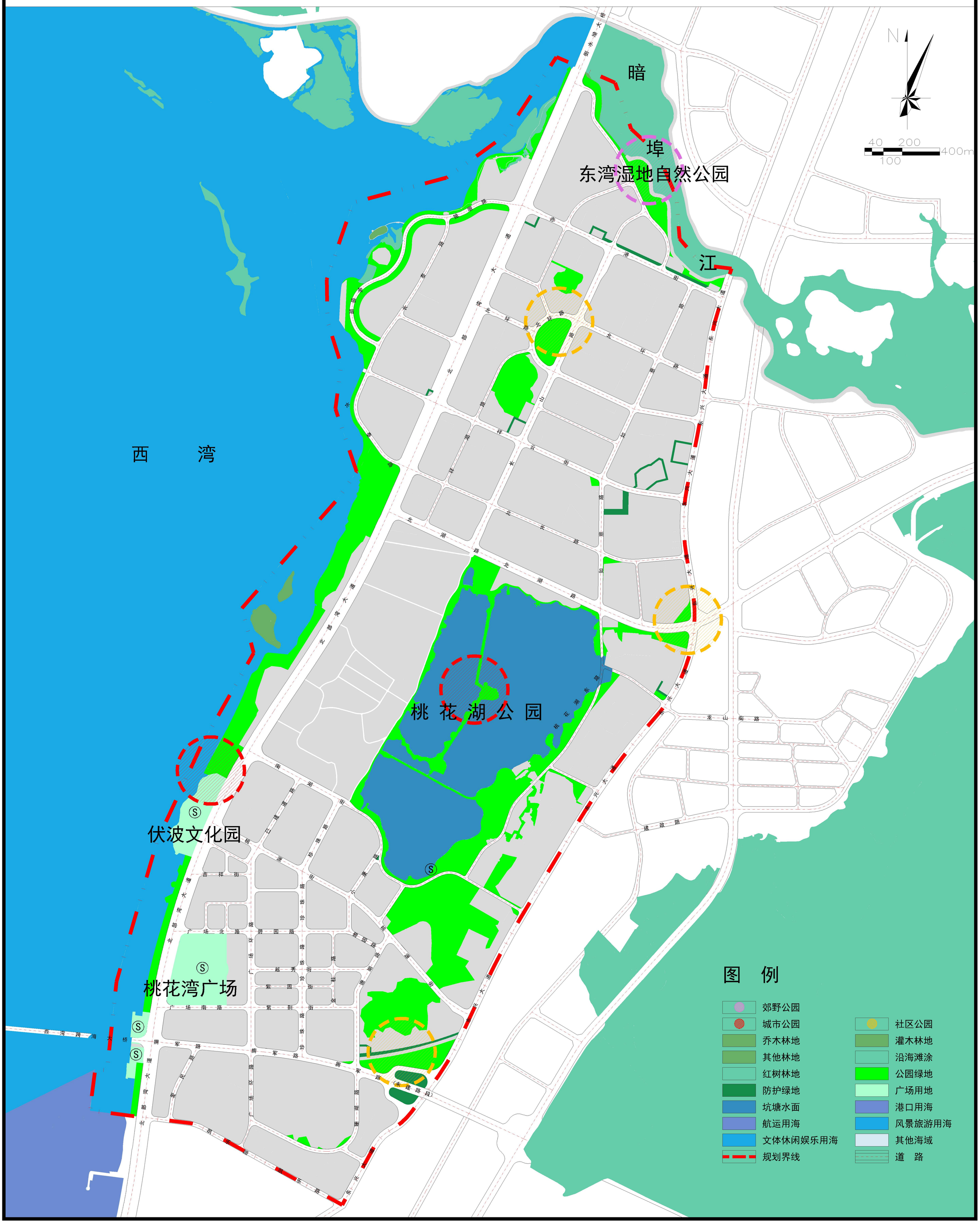
15 绿地与广场系统规划图