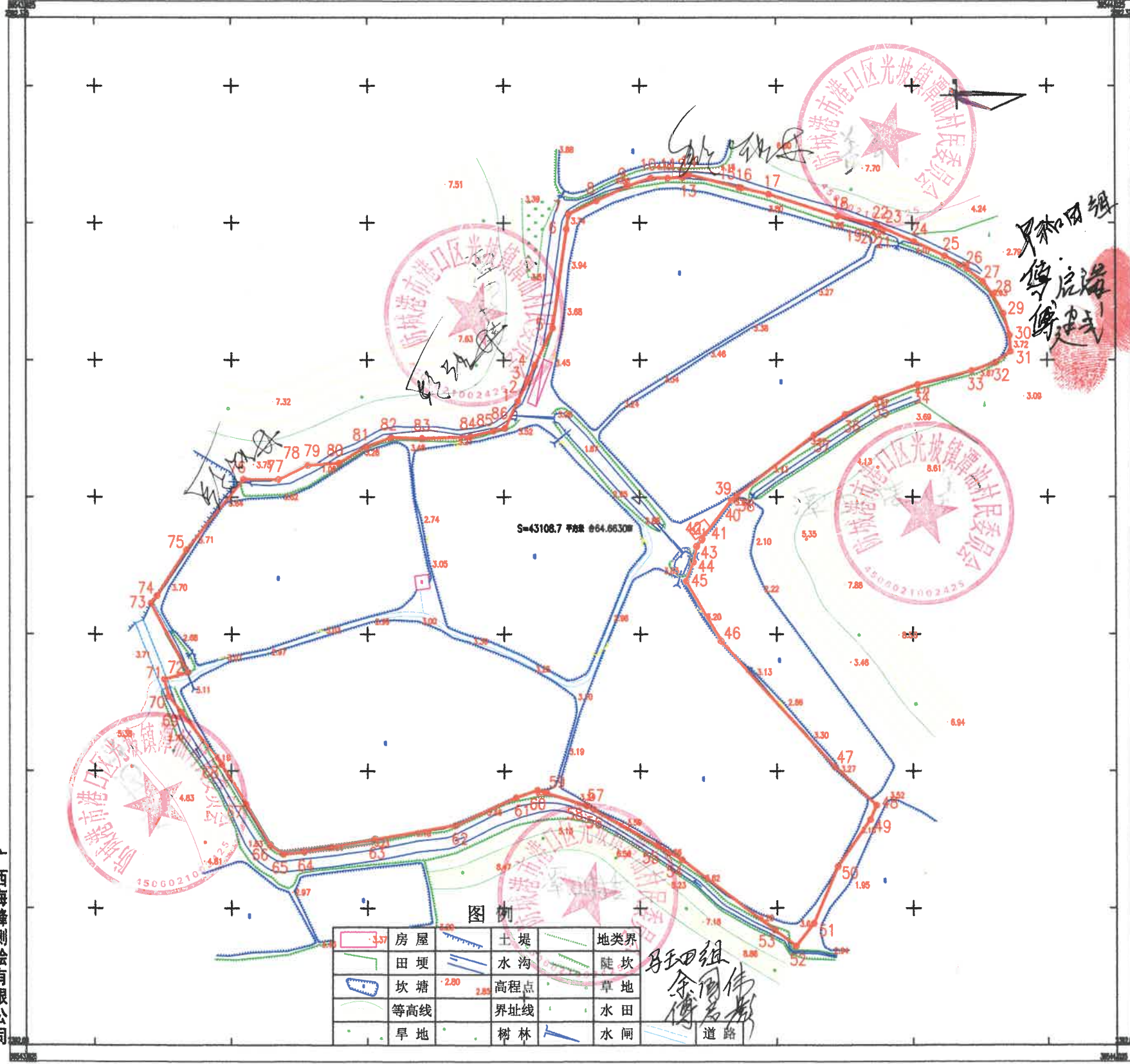


港口区光坡镇盐场沙插阻虾塘勘测定界图  
2392.00-36543.63



图例		
	房屋	地类界
	田埂	陡坎
	坎塘	草地
	等高线	水田
	旱地	水闸
	土堤	
	水沟	
	高程点	
	界址线	
	树林	

马玉组  
余同伟  
傅名新

广西海峰测绘有限公司

2013年12月数字化成图  
1980年西安坐标系  
1985年国家高程基准  
1996年图幅式

1:500

测量员: 苏羽成  
绘图员: 方本安  
检查员: 彭云德

界址点坐标表

点号	X	Y	边长
1	2392235.004	36543805.310	7.85
2	2392242.093	36543808.688	1.34
3	2392243.300	36543809.264	5.14
4	2392247.939	36543811.475	15.29
5	2392261.741	36543818.053	36.38
6	2392297.771	36543823.122	5.48
7	2392303.204	36543823.844	11.51
8	2392308.117	36543834.258	12.52
9	2392313.376	36543845.615	9.22
10	2392316.465	36543854.307	6.12
11	2392318.436	36543860.423	5.42
12	2392316.587	36543865.843	1.59
13	2392317.575	36543867.088	1.01
14	2392317.660	36543868.088	19.06
15	2392313.053	36543866.596	0.92
16	2392312.841	36543867.488	10.27
17	2392310.490	36543867.493	26.46
18	2392302.377	36543822.677	14.12
19	2392299.288	36543836.452	0.00
19	2392299.288	36543836.452	0.00

界址点坐标表

点号	X	Y	边长
38	2392200.557	36543885.728	2.13
39	2392198.893	36543884.393	1.00
40	2392198.606	36543883.435	17.51
41	2392184.688	36543872.808	0.46
42	2392184.231	36543872.632	3.00
43	2392181.890	36543870.754	5.84
44	2392178.179	36543869.523	7.51
45	2392169.176	36543866.818	25.21
46	2392147.489	36543879.663	62.15
47	2392101.515	36543921.477	20.68
48	2392087.467	36543936.653	5.89
49	2392082.231	36543934.427	20.81
50	2392085.176	36543922.507	22.47
51	2392044.483	36543913.739	10.59
52	2392036.164	36543907.178	9.74
53	2392042.034	36543899.411	42.65
54	2392067.746	36543865.388	10.43
55	2392072.858	36543856.302	26.61
56	2392085.910	36543833.107	2.91
57	2392087.335	36543830.575	0.14

界址点坐标表

点号	X	Y	边长
76	2392206.478	36543704.548	12.73
77	2392206.496	36543717.279	11.86
78	2392211.700	36543727.939	0.05
79	2392211.703	36543727.994	11.77
80	2392212.376	36543739.745	11.43
81	2392218.337	36543749.487	9.92
82	2392221.709	36543758.827	11.43
83	2392221.322	36543770.250	17.62
84	2392222.008	36543787.859	8.78
85	2392224.088	36543798.390	4.29
86	2392225.057	36543800.569	11.02
1	2392235.004	36543805.310	

S=43108.7 平方米 合64.6630亩

界址点坐标表

点号	X	Y	边长
19	2392299.288	36543836.452	0.40
20	2392299.376	36543836.059	0.73
21	2392299.216	36543836.772	0.23
22	2392299.166	36543836.994	0.15
23	2392299.106	36543837.134	14.89
24	2392293.213	36543850.810	12.36
25	2392287.959	36543861.983	9.69
26	2392283.273	36543870.478	7.45
27	2392278.807	36543876.281	5.83
28	2392274.030	36543879.900	8.16
29	2392266.947	36543883.947	8.25
30	2392259.023	36543886.237	5.94
31	2392253.090	36543886.559	6.88
32	2392249.058	36543881.007	9.32
33	2392246.075	36543872.180	20.78
34	2392241.028	36543852.044	16.31
35	2392235.734	36543836.612	12.49
36	2392230.090	36543825.471	13.65
37	2392222.624	36543814.043	35.90
38	2392200.557	36543885.728	

界址点坐标表

点号	X	Y	边长
57	2392087.335	36543830.575	0.14
58	2392087.376	36543830.444	15.83
59	2392092.130	36543815.341	3.13
60	2392093.089	36543812.356	8.31
61	2392090.316	36543804.517	24.21
62	2392080.253	36543782.499	30.22
63	2392075.105	36543752.718	26.43
64	2392070.509	36543726.696	7.67
65	2392069.598	36543719.074	5.87
66	2392072.998	36543714.287	17.17
67	2392087.754	36543705.507	17.05
68	2392102.306	36543696.656	24.23
69	2392121.477	36543681.837	7.30
70	2392127.254	36543677.372	6.40
71	2392133.432	36543675.719	8.97
72	2392135.956	36543684.326	28.67
73	2392161.210	36543670.752	3.51
74	2392163.912	36543672.992	19.95
75	2392180.674	36543663.813	33.10
76	2392206.478	36543704.548	



# 宗（户）地 图

单位: m, m<sup>2</sup>

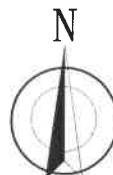
不动产单元号: 450602101203GB00003W00000000

土地权利人: 防城港市光坡盐业有限公司

所在图幅号: 2392.00-36543.00、2392.00-36544.00

宗地面积: 23641.01

土地坐落: 港口区光坡镇潭油村沙插咀



1:3000

CGCS2000坐标系



防城港市国土资源局



2024年7月解析法测绘界址点

1:2000

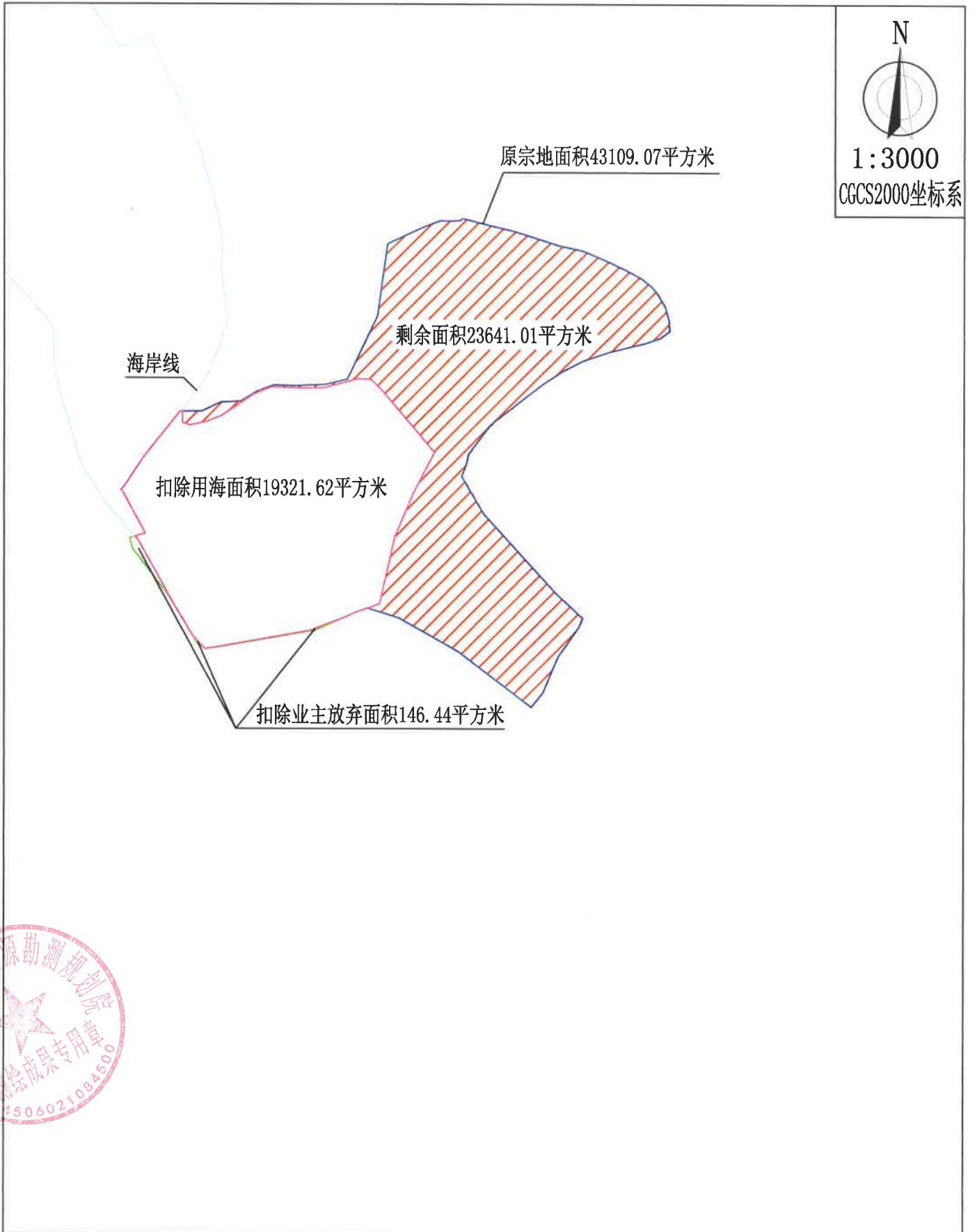
制图日期: 2024年7月29日

审核日期: 2024年7月29日

制图者: 韦丽洁

审核者:

# 防城港市光坡盐业有限公司23641.01平方米地块情况图

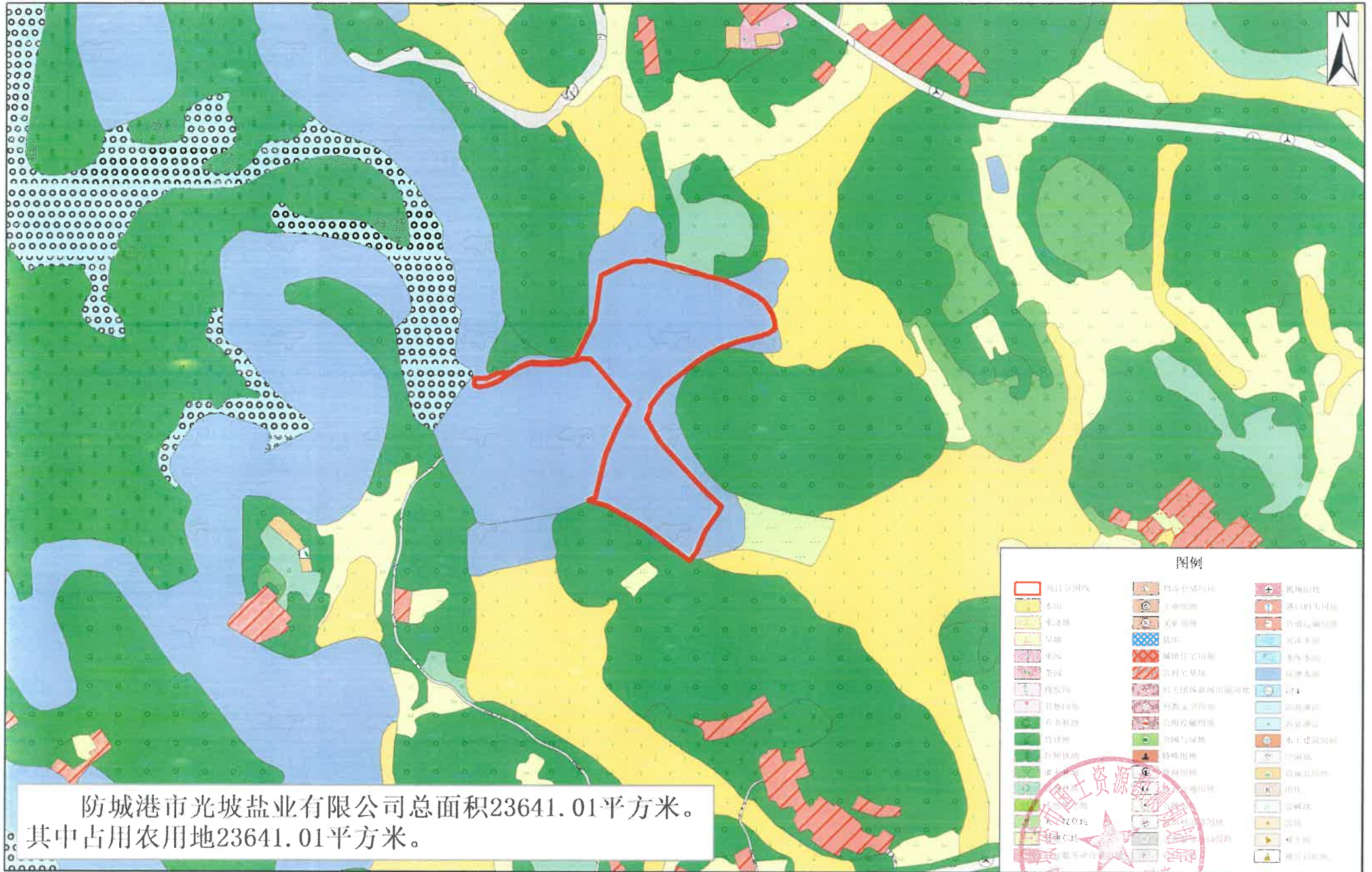


1:3000  
CGCS2000坐标系

防城港市国土资源勘测规划院



# 广西壮族自治区防城港市2022年土地利用现状图



二〇二四年七月

1:4500

防城港市国土资源勘测规划院

制图

