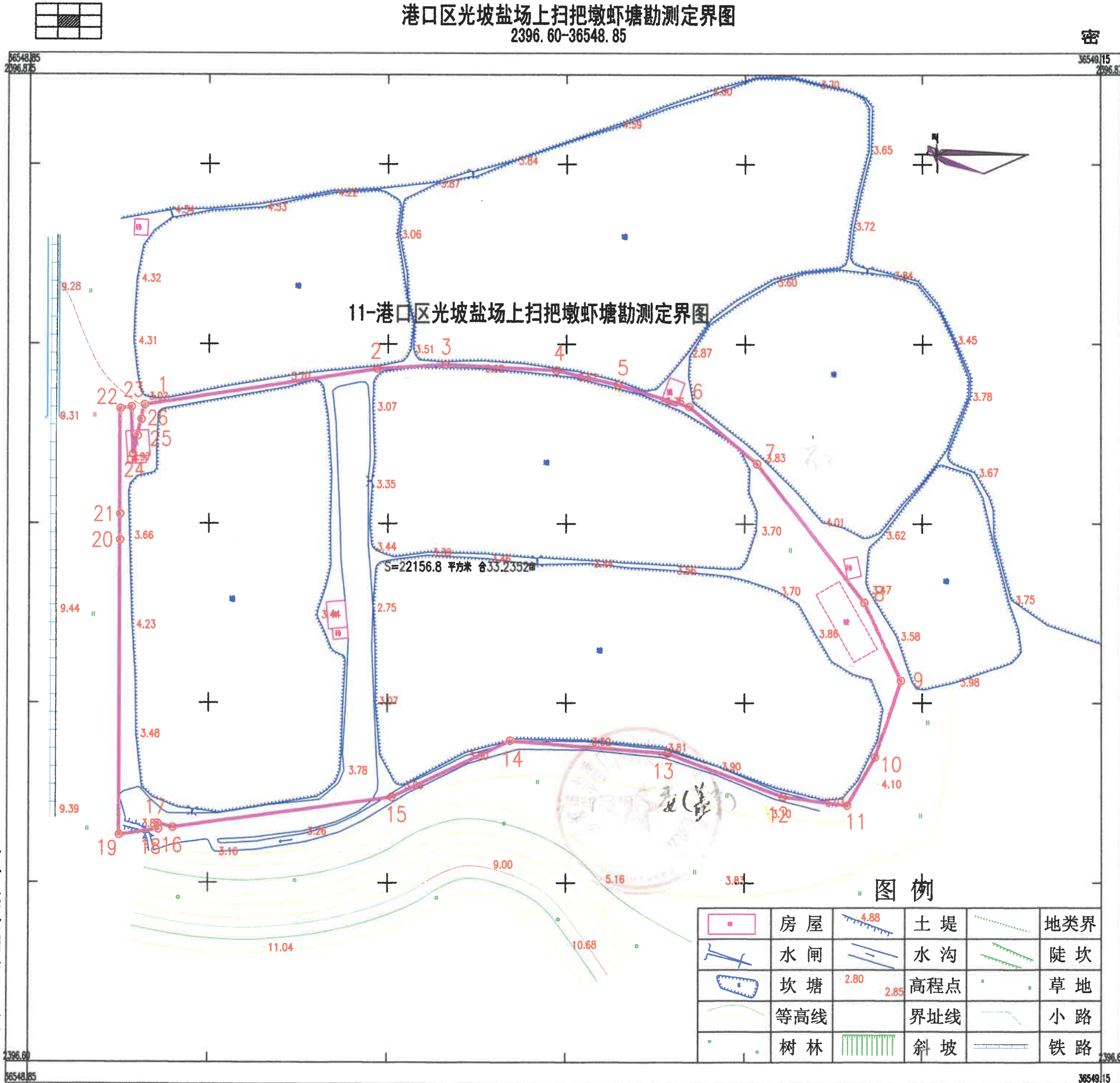


港口区光坡盐场上扫把墩虾塘勘测定界图
2396.60-36548.85

密



界址点坐标表

点号	X	Y	边长
1	2396782.947	36548881.847	66.02
2	2396793.081	36548947.087	19.25
3	2396794.273	36548966.299	31.03
4	2396792.637	36548997.284	17.81
5	2396788.631	36549014.637	20.89
6	2396782.586	36549034.631	24.73
7	2396766.658	36549053.542	49.02
8	2396728.035	36549083.732	24.03
9	2396706.266	36549093.902	22.37
10	2396685.029	36549086.869	15.62
11	2396671.529	36549079.009	18.27
12	2396673.933	36549060.895	34.42
13	2396686.016	36549028.660	44.40
14	2396689.454	36548984.396	36.56
15	2396673.823	36548951.342	61.71
16	2396665.336	36548890.218	4.55
17	2396666.358	36548885.789	1.62
18	2396664.754	36548886.029	11.05
19	2396663.235	36548875.088	82.18
20	2396745.415	36548875.088	

界址点坐标表

点号	X	Y	边长
20	2396745.415	36548875.088	7.19
21	2396752.606	36548875.088	29.29
22	2396781.897	36548875.088	3.16
23	2396782.383	36548878.213	13.20
24	2396769.196	36548878.784	5.23
25	2396774.299	36548879.921	4.72
26	2396778.903	36548880.946	4.14
1	2396782.947	36548881.847	
S=22156.8 平方米 合33.2352亩			

图例

	房屋		土堤		地类界
	水闸		水沟		陡坎
	坎塘		高程点		草地
	等高线		界址线		小路
	树林		斜坡		铁路

文龙二组
文龙二组
文龙二组
文龙二组



广西海峰测绘有限公司

2013年12月数字化成图
1980年西安坐标系
1985年国家高程基准
1996年图版式

1:500

测量员: 苏羽成
绘图员: 方本安
检查员: 彭云峰

宗（户）地 图

单位: m, m²

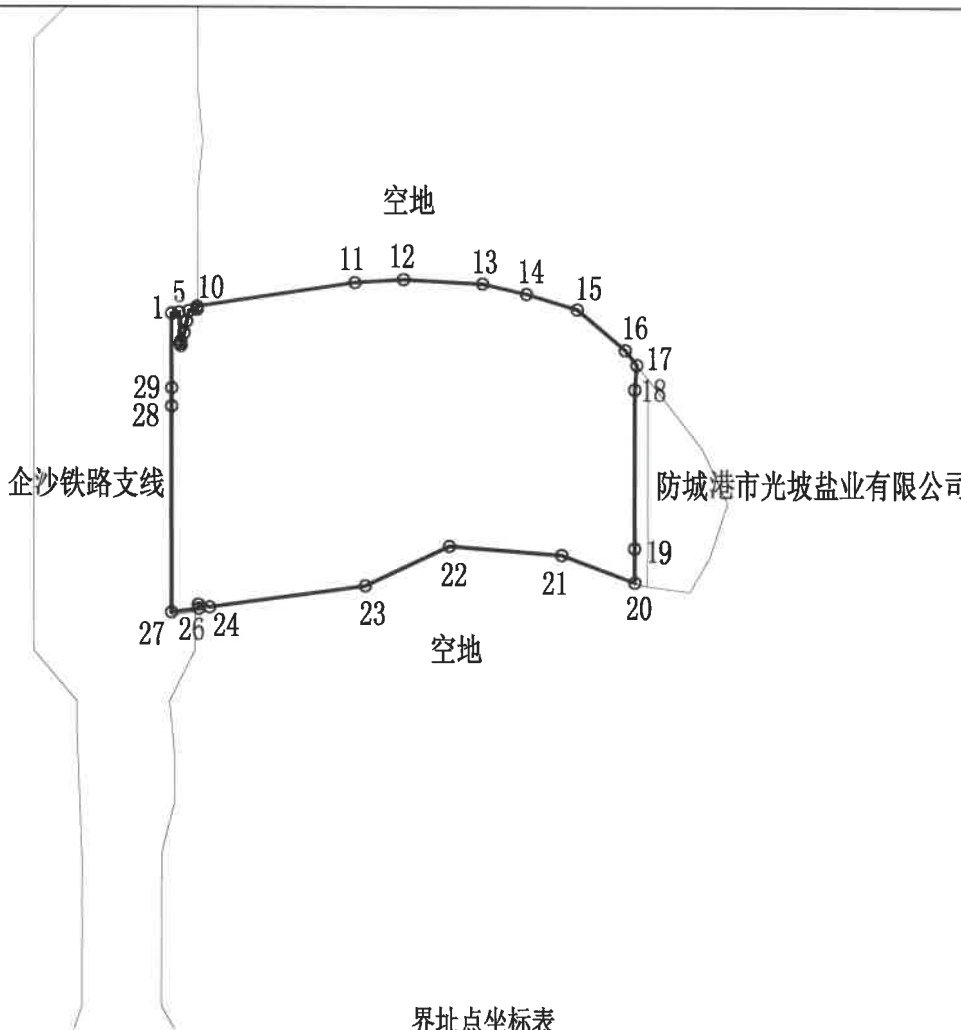
不动产单元号: 450602101204GB00006W00000000

土地权利人: 防城港市光坡盐业有限公司

所在图幅号: 2396.00-36548.00、2396.00-36549.00

宗地面积: 19965.94

土地坐落: 港口区光坡镇光坡村上扫把墩



界址点坐标表

点号	X	Y	边长	点号	X	Y	边长	点号	X	Y	边长
1	2396781.909	36548990.544	2.94	11	2396794.204	36549062.278	19.25	21	2396687.138	36549143.852	44.40
2	2396782.361	36548993.454		12.05	12	2396795.395		36549081.490	31.03	22	
3	2396770.318	36548993.975	0.84	13	2396793.760	36549112.476	17.81	23	2396674.945	36549066.533	61.71
4	2396771.134	36548994.156	1.93	14	2396789.753	36549129.828	20.89	24	2396666.458	36549005.409	4.55
5	2396769.207	36548994.240	5.23	15	2396783.709	36549149.822	24.73	25	2396667.480	36549000.980	1.62
6	2396774.311	36548995.377	4.72	16	2396767.781	36549168.734	7.36	26	2396665.876	36549001.220	10.78
7	2396778.914	36548996.402	4.14	17	2396761.978	36549173.269	9.81	27	2396664.393	36548990.544	81.03
8	2396782.959	36548997.303	3.17	18	2396752.200	36549172.475	62.39	28	2396745.426	36548990.544	7.19
9	2396783.446	36549000.439	1.16	19	2396689.812	36549172.475	13.43	29	2396752.617	36548990.544	29.29
10	2396784.607	36549000.498	62.52	20	2396676.385	36549172.540	30.64	1	2396781.909	36548990.544	
11	2396794.204	36549062.278		21	2396687.138	36549143.852					

防城港市国土资源勘测规划院

2024年7月解析法测绘界址点
制图日期: 2024年7月29日
审核日期: 2024年7月29日

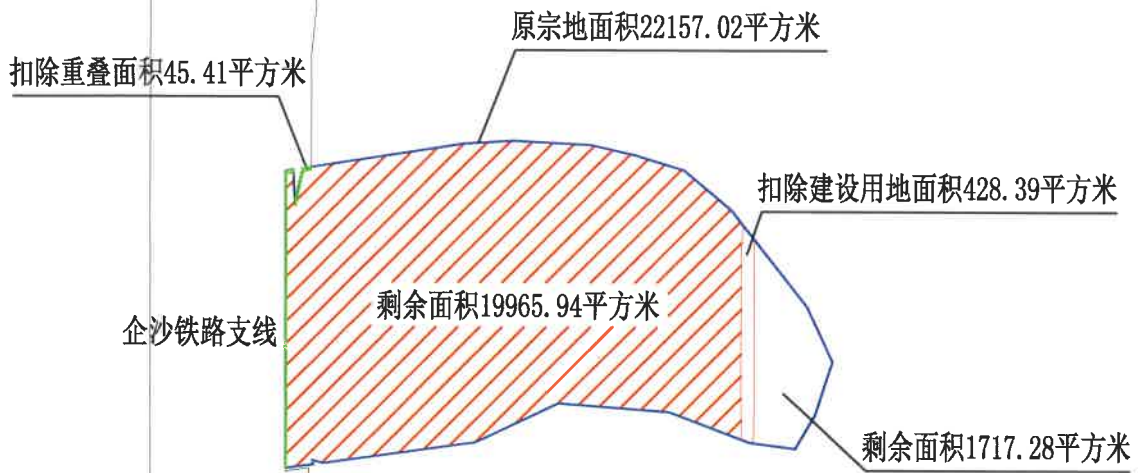
1:2000

制图者: 曾德
审核者:

防城港市光坡盐业有限公司19965.94平方米地块情况图



1:3000
CGCS2000坐标系



防城港市国土资源局勘测规划院



