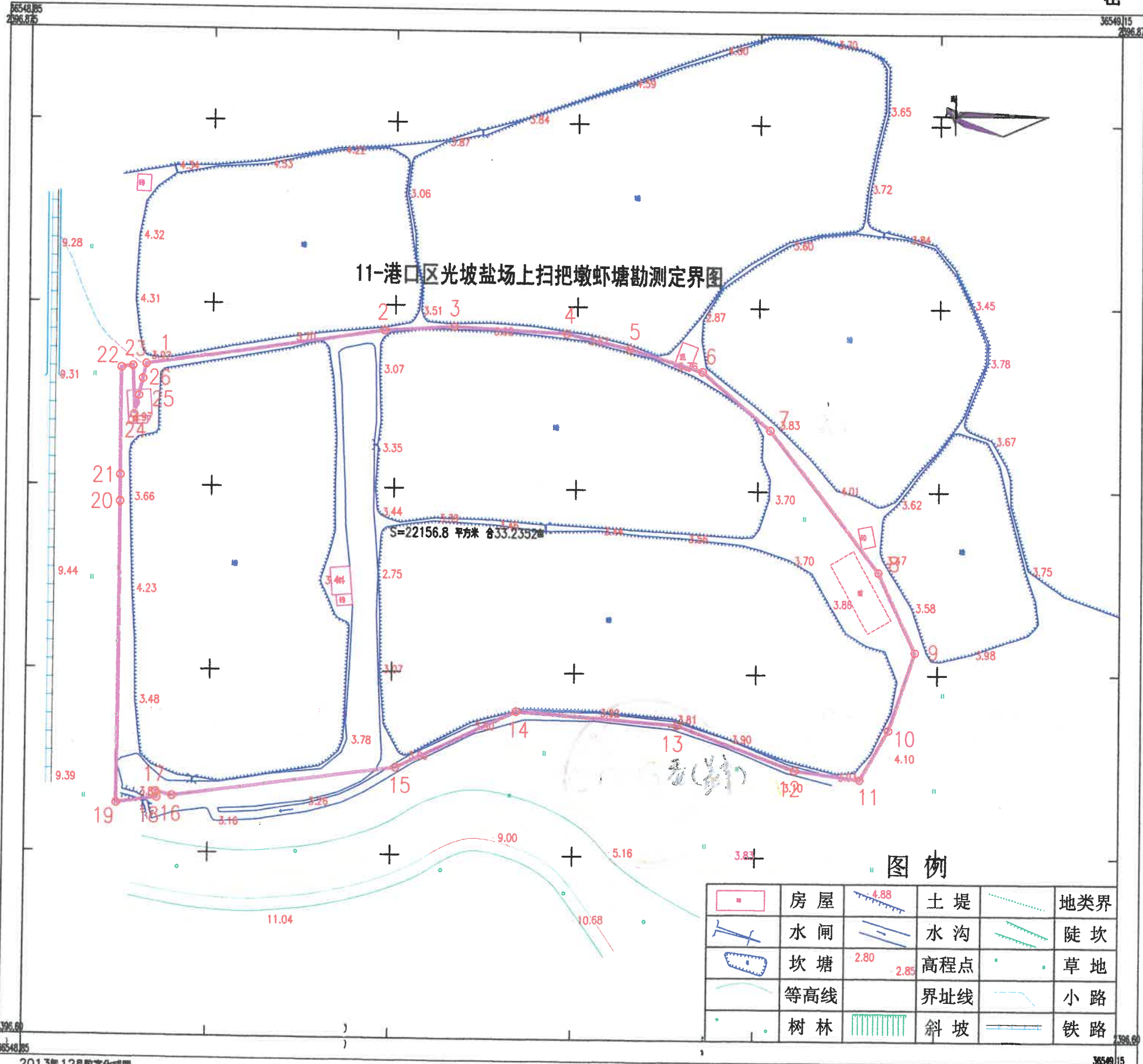


港口区光坡盐场上扫把墩虾塘勘测定界图  
2396.60-36548.85

密



11-港口区光坡盐场上扫把墩虾塘勘测定界图

S=22156.8 平方米 合33.2352亩

图例


	房屋		土堤		地类界
	水闸		水沟		陡坎
	坎塘		高程点		草地
	等高线		界址线		小路
	树林		斜坡		铁路

界址点坐标表

点号	X	Y	边长
1	2396782.947	36548881.847	66.02
2	2396793.081	36548947.087	19.25
3	2396794.273	36548966.299	31.03
4	2396792.637	36548997.284	17.81
5	2396788.631	36549014.637	20.89
6	2396782.586	36549034.631	24.73
7	2396766.658	36549053.542	49.02
8	2396728.035	36549083.732	24.03
9	2396706.266	36549093.902	22.37
10	2396685.029	36549086.869	15.62
11	2396671.529	36549079.009	18.27
12	2396673.933	36549060.895	34.42
13	2396686.016	36549028.660	44.40
14	2396689.454	36548984.396	36.56
15	2396673.823	36548951.342	61.71
16	2396665.336	36548890.218	4.55
17	2396666.358	36548885.789	1.62
18	2396664.754	36548886.029	11.05
19	2396663.235	36548875.088	82.18
20	2396745.415	36548875.088	4.14

界址点坐标表


点号	X	Y	边长
20	2396745.415	36548875.088	7.19
21	2396752.606	36548875.088	29.29
22	2396781.897	36548875.088	3.16
23	2396782.383	36548878.213	13.20
24	2396769.196	36548878.784	5.23
25	2396774.299	36548879.921	4.72
26	2396778.903	36548880.946	4.14
1	2396782.947	36548881.847	4.14
S=22156.8 平方米 合33.2352亩			



大龙二组  
苏之申  
苏之申  
苏之申

广西海峰测绘有限公司

2013年12月数字化成图  
1980年西安坐标系  
1985年国家高程基准  
1996年图例式



测量员: 苏羽成  
绘图员: 方本安  
检查员: 彭云峰

# 宗（户）地 图

单位: m. m<sup>2</sup>

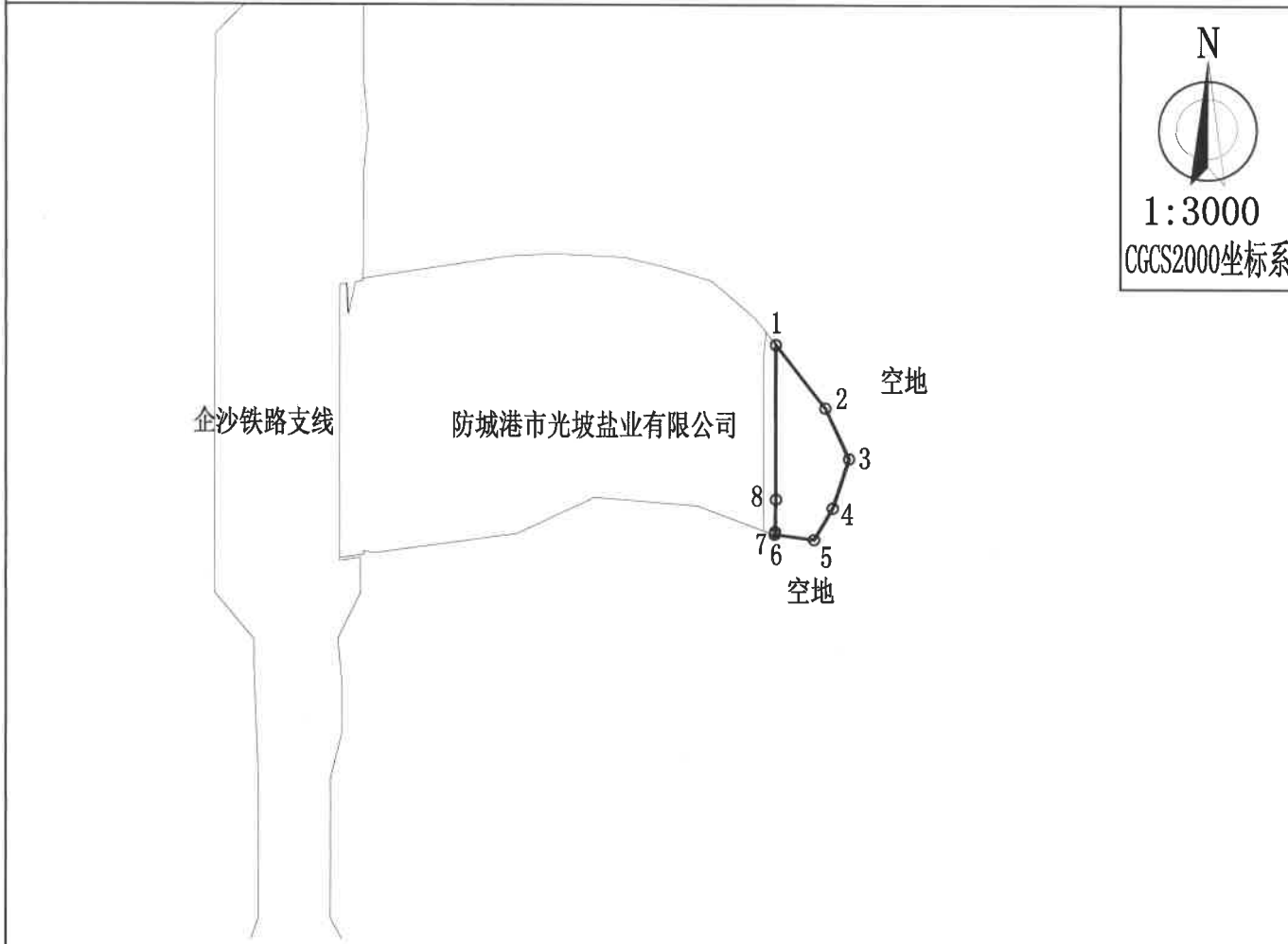
不动产单元号: 450602101204GB00007W00000000

土地权利人: 防城港市光坡盐业有限公司

所在图幅号: 2396.00-36549.00

宗地面积: 1717.28

土地坐落: 港口区光坡镇光坡村上扫把墩



### 界址点坐标表

点号	X	Y	边长	点号	X	Y	边长
1	2396756.442	36549177.597	34.63	5	2396672.651	36549194.201	17.17
2	2396729.157	36549198.924		24.03	6	2396674.910	
3	2396707.388	36549209.094	22.37	7	2396675.988	36549177.343	13.95
4	2396686.151	36549202.061	15.62	8	2396689.929	36549177.694	66.51
5	2396672.651	36549194.201		1	2396756.442	36549177.597	

2024年7月解析法测绘界址点

1:2000

制图日期: 2024年7月29日

制图者: 曾钰惠

审核日期: 2024年7月29日

审核者:

防城港市国土资源勘测规划院

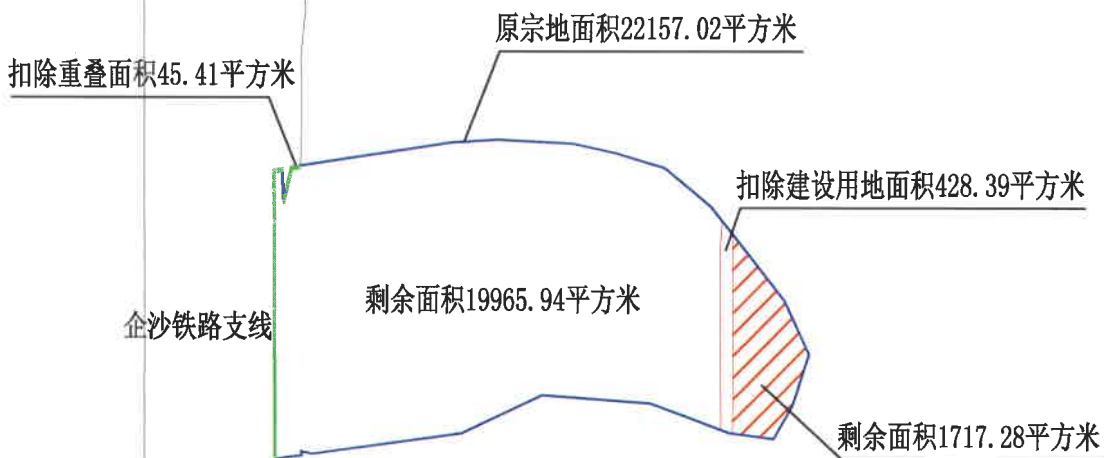


# 防城港市光坡盐业有限公司1717.28平方米地块情况图



1:3000

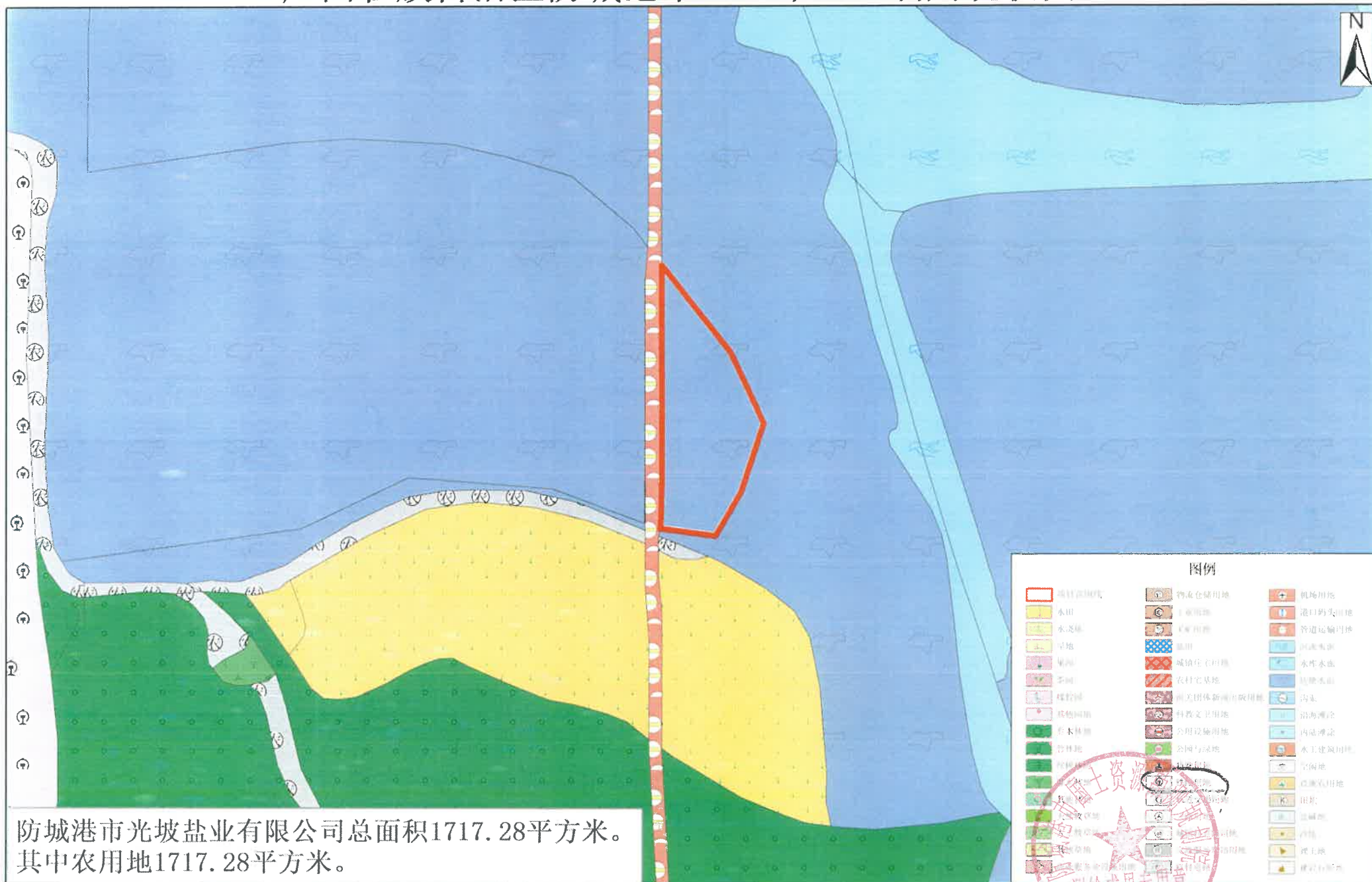
CGCS2000坐标系



防城港市国土资源勘测规划院



# 广西壮族自治区防城港市2022年土地利用现状图



防城港市光坡盐业有限公司总面积1717.28平方米。  
其中农用地1717.28平方米。

二〇二四年七月

1:1500

防城港市国土资源勘测规划院

制图

