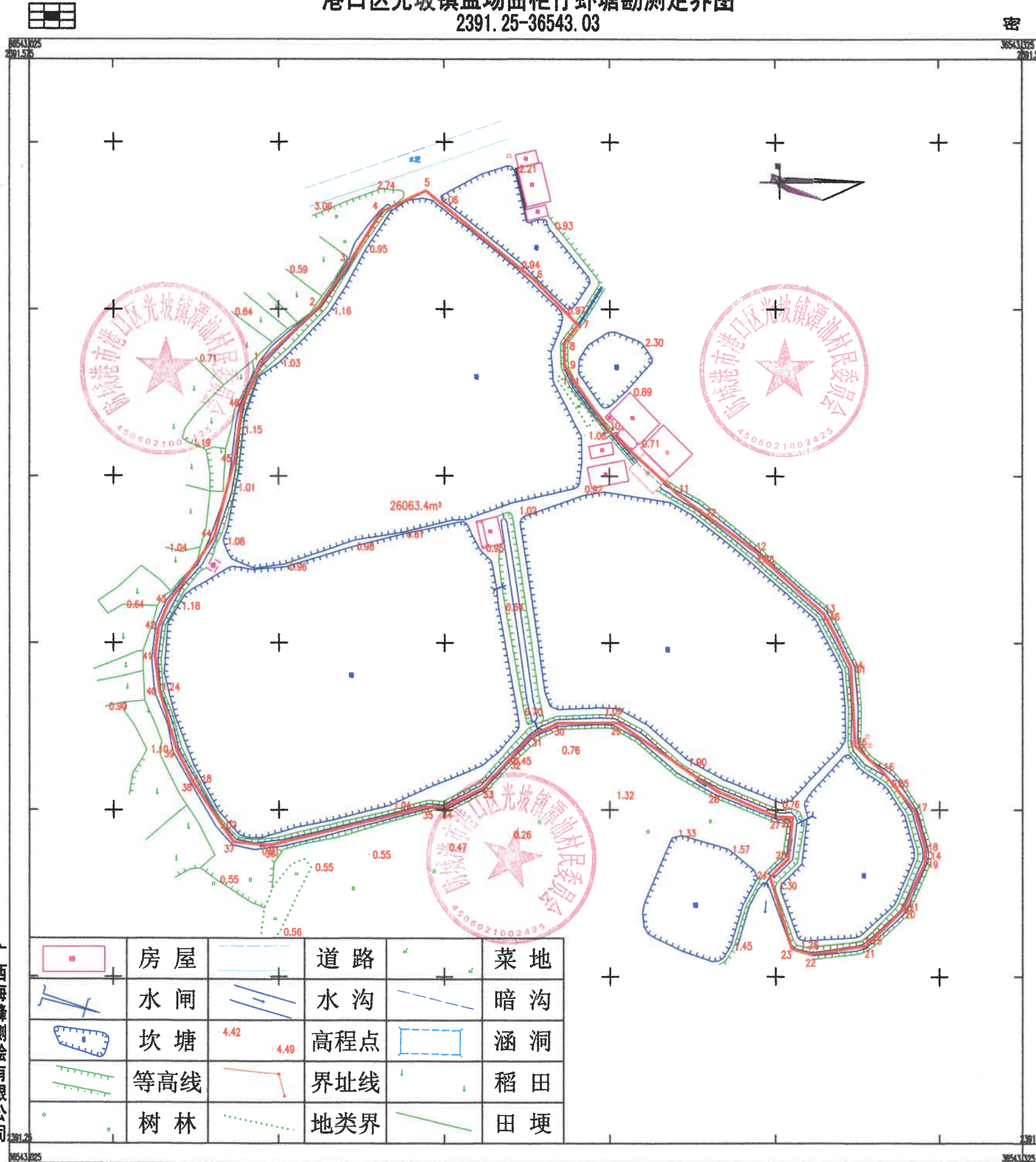


港口区光坡镇盐场曲柜仔虾塘勘测定界图

2391.25-36543.03

密



界址点坐标表

点号	X	Y	边长
1	2391484.453	36543095.338	23.39
2	2391500.685	36543112.175	16.35
3	2391514.111	36543121.504	17.74
4	2391529.124	36543130.963	15.04
5	2391535.469	36543144.601	42.32
6	2391508.747	36543177.423	18.75
7	2391495.362	36543190.549	7.01
8	2391489.692	36543186.427	7.01
9	2391482.682	36543186.562	23.47
10	2391463.456	36543200.028	28.33
11	2391444.442	36543221.030	29.11
12	2391427.116	36543244.423	27.35
13	2391408.861	36543264.792	17.97
14	2391392.938	36543273.112	23.66
15	2391369.314	36543274.361	11.87
16	2391361.189	36543283.010	15.13
17	2391349.593	36543292.732	11.45
18	2391338.550	36543295.761	4.36
19	2391334.192	36543295.814	15.52
20	2391320.145	36543289.215	

界址点坐标表

点号	X	Y	边长
39	2391367.598	36543069.303	19.04
40	2391385.887	36543064.022	10.16
41	2391395.952	36543062.671	8.68
42	2391404.570	36543063.693	7.92
43	2391411.863	36543066.772	24.21
44	2391431.733	36543080.612	23.81
45	2391454.750	36543086.701	16.61
46	2391471.190	36543089.050	14.68
1	2391484.453	36543095.338	

S=26063.4 平方米 合39.0952亩

界址点坐标表

点号	X	Y	边长
20	2391320.145	36543289.215	15.91
21	2391309.243	36543277.620	16.76
22	2391306.672	36543261.055	6.17
23	2391308.350	36543255.118	22.42
24	2391329.788	36543248.537	7.90
25	2391335.399	36543254.096	12.36
26	2391347.692	36543255.356	4.81
27	2391347.980	36543250.551	19.34
28	2391355.374	36543232.677	36.43
29	2391376.016	36543202.660	18.31
30	2391375.902	36543184.347	8.76
31	2391372.166	36543176.420	9.73
32	2391365.016	36543169.813	11.64
33	2391356.493	36543161.887	12.76
34	2391350.869	36543150.432	5.61
35	2391350.886	36543144.819	48.72
36	2391339.274	36543097.498	11.20
37	2391340.340	36543086.344	21.20
38	2391357.878	36543074.428	10.99
39	2391367.598	36543069.303	

大田生产组:

陈耀明

陈祖平

陈永胜

陈时接



	房屋		道路		菜地
	水闸		水沟		暗沟
	坎塘		高程点		涵洞
	等高线		界址线		稻田
	树林		地类界		田埂

广西海峰测绘有限公司

2013年12月数字化成图
1980年西安坐标系
1985年国家高程基准
1996年图版式

1:500



测量员: 苏羽成
绘图员: 方本安
检查员: 彭云峰

宗（户）地 图

单位: m. m²

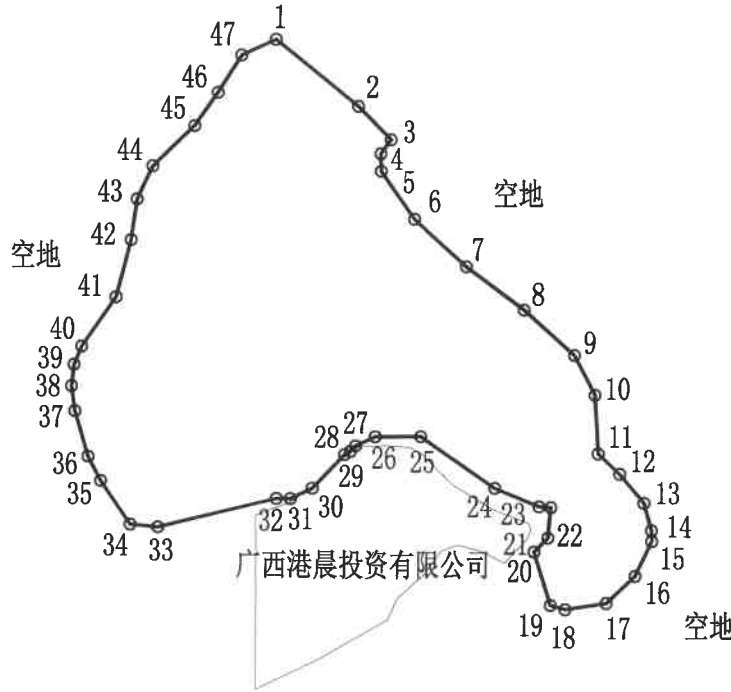
不动产单元号: 450602101203GB00004W00000000

土地权利人: 防城港市光坡盐业有限公司

所在图幅号: 2391.00-36543.00

宗地面积: 26045.48

土地坐落: 港口区光坡镇潭油村曲柜仔



界址点坐标表

点号	X	Y	边长	点号	X	Y	边长	点号	X	Y	边长	点号	X	Y	边长
1	2391536.565	36543259.768		13	2391350.688	36543407.899		25	2391377.111	36543317.827		37	2391386.982	36543179.189	
2	2391509.843	36543292.590	42.33	14	2391339.645	36543410.929	11.45	26	2391376.997	36543299.515	18.31	38	2391397.047	36543177.838	10.16
3	2391496.457	36543305.716	18.75	15	2391335.287	36543410.982	4.36	27	2391373.261	36543291.587	8.76	39	2391405.665	36543178.860	8.68
4	2391490.787	36543301.594	7.01	16	2391321.239	36543404.382	15.52	28	2391371.030	36543289.526	3.04	40	2391412.958	36543181.939	7.92
5	2391483.777	36543301.729	7.01	17	2391310.338	36543392.788	15.91	29	2391369.777	36543287.181	2.66	41	2391432.828	36543195.779	24.21
6	2391464.552	36543315.195	23.47	18	2391307.767	36543376.223	16.76	30	2391356.209	36543274.246	18.74	42	2391455.845	36543201.868	23.81
7	2391445.537	36543336.197	28.33	19	2391309.445	36543370.286	6.17	31	2391351.963	36543265.599	9.63	43	2391472.285	36543204.217	16.61
8	2391428.211	36543359.590	29.11	20	2391330.882	36543363.704	22.43	32	2391351.980	36543259.986	5.61	44	2391485.548	36543210.505	14.68
9	2391409.956	36543379.959	27.35	21	2391336.494	36543369.264	7.90	33	2391340.368	36543212.665	48.72	45	2391501.781	36543227.342	23.39
10	2391394.033	36543388.279	17.97	22	2391348.787	36543370.524	12.36	34	2391341.435	36543201.511	11.20	46	2391515.207	36543236.671	16.35
11	2391370.409	36543389.528	23.66	23	2391349.075	36543365.718	4.81	35	2391358.973	36543189.595	21.20	47	2391530.220	36543246.130	17.74
12	2391362.284	36543398.178	11.87	24	2391356.469	36543347.845	19.34	36	2391368.693	36543184.470	10.99	1	2391536.565	36543259.768	15.04
13	2391350.688	36543407.899	15.13	25	2391377.111	36543317.827	36.43	37	2391386.982	36543179.189	19.04				

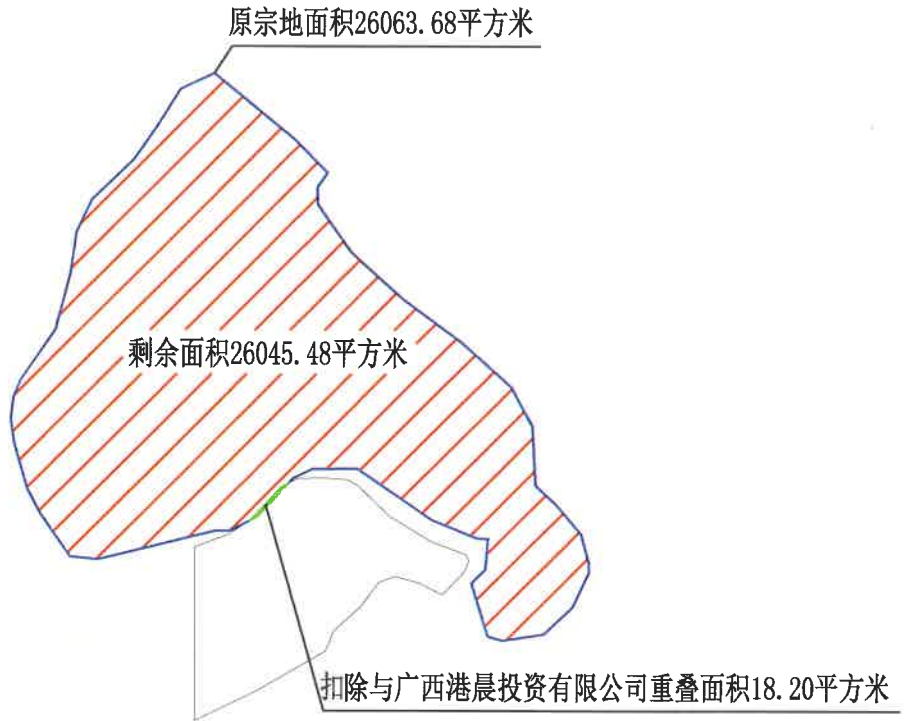
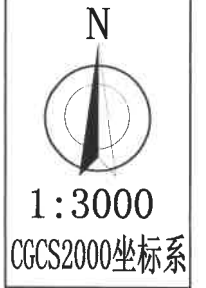
防城港市国土资源局勘测规划院

2024年7月解析法测绘界址点
制图日期: 2024年7月29日
审核日期: 2024年7月29日

1:2000

制图者: 韦明海
审核者:

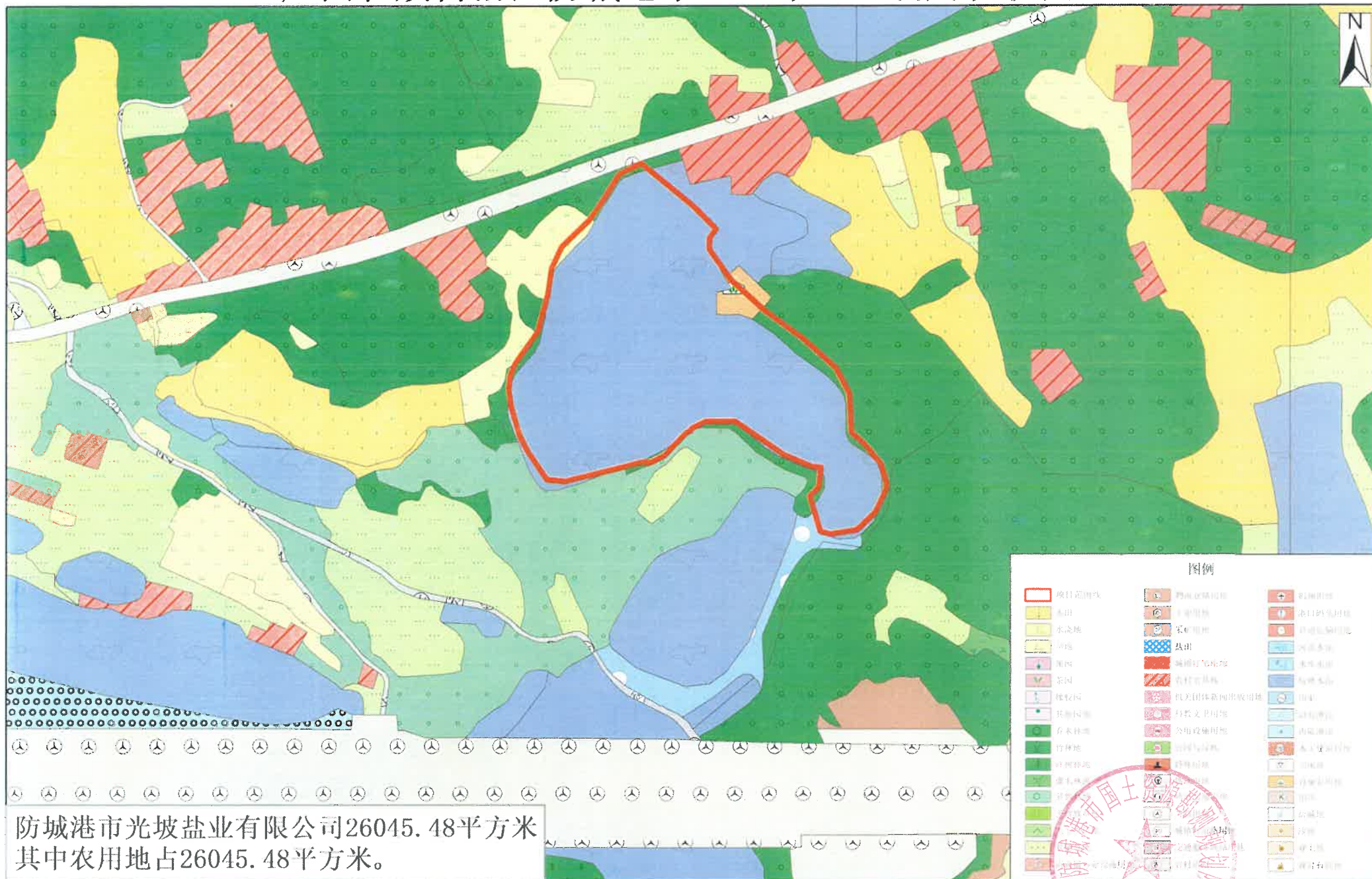
防城港市光坡盐业有限公司26045.48平方米地块情况图



防城港市国土资源勘测规划院



广西壮族自治区防城港市2022年土地利用现状图



防城港市光坡盐业有限公司26045.48平方米
其中农用地占26045.48平方米。

图例

项目范围线	晒盐池	农村宅基地
水田	旱地	港口码头用地
水浇地	设施农用地	普通仓储用地
园地	盐田	冷库用地
果园	晒盐池	木材堆场
橡胶园	晒盐池	晒盐池
其他园地	晒盐池	晒盐池
乔木林地	晒盐池	晒盐池
竹林地	晒盐池	晒盐池
灌木林地	晒盐池	晒盐池
草地	晒盐池	晒盐池
其他草地	晒盐池	晒盐池
耕地	晒盐池	晒盐池
林地	晒盐池	晒盐池
草地	晒盐池	晒盐池
其他草地	晒盐池	晒盐池
耕地	晒盐池	晒盐池
林地	晒盐池	晒盐池
草地	晒盐池	晒盐池
其他草地	晒盐池	晒盐池
耕地	晒盐池	晒盐池
林地	晒盐池	晒盐池
草地	晒盐池	晒盐池
其他草地	晒盐池	晒盐池
耕地	晒盐池	晒盐池
林地	晒盐池	晒盐池
草地	晒盐池	晒盐池
其他草地	晒盐池	晒盐池

