

宗（户）地 图

单位: m. m²


不动产单元号: 450602101203GB00006W00000000

土地权利人: 防城港市光坡盐业有限公司

所在图幅号: 2391.00-36545.00

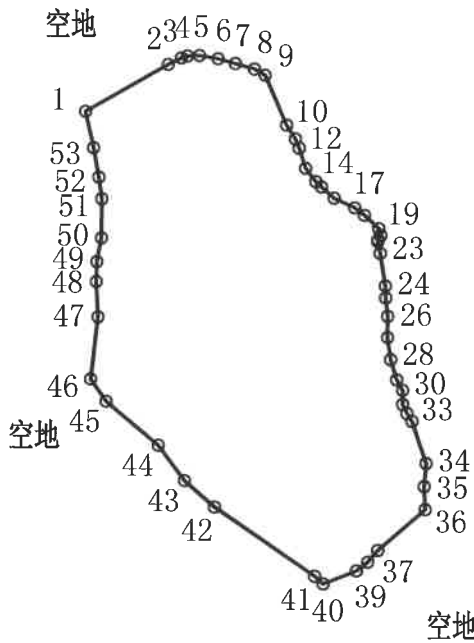
宗地面积: 74141.01

土地坐落: 港口区光坡镇潭油村大岭脚



1:6000

CGCS2000坐标系



防城港市光坡盐业有限公司

界址点坐标表

点号	X	Y	边长	点号	X	Y	边长	点号	X	Y	边长	点号	X	Y	边长
1	2391557.869	36545190.581		15	2391498.545	36545377.325		29	2391346.626	36545436.404		43	2391266.702	36545269.992	
2	2391595.171	36545256.514	75.75	16	2391489.767	36545387.238	13.24	30	2391338.213	36545441.127	9.65	44	2391294.403	36545249.199	34.64
3	2391600.292	36545266.903	11.58	17	2391482.259	36545403.271	17.70	31	2391327.179	36545441.137	11.03	45	2391328.989	36545207.308	54.32
4	2391601.800	36545271.907	5.23	18	2391476.288	36545411.044	9.80	32	2391320.075	36545444.607	7.91	46	2391346.604	36545194.952	21.52
5	2391602.125	36545281.427	9.53	19	2391465.866	36545422.295	15.34	33	2391313.820	36545448.532	7.38	47	2391395.655	36545200.836	49.40
6	2391599.651	36545296.045	14.83	20	2391460.401	36545423.731	5.65	34	2391280.706	36545459.774	34.97	48	2391423.540	36545199.446	27.92
7	2391595.963	36545309.717	14.16	21	2391456.990	36545421.854	3.89	35	2391262.434	36545458.290	18.33	49	2391439.354	36545199.840	15.82
8	2391591.535	36545324.620	15.55	22	2391455.712	36545421.660	1.29	36	2391244.182	36545459.087	18.27	50	2391458.018	36545203.477	19.01
9	2391586.796	36545332.990	9.62	23	2391446.390	36545423.476	9.50	37	2391211.919	36545421.918	49.22	51	2391488.898	36545203.613	30.88
10	2391547.392	36545349.939	42.89	24	2391420.578	36545427.565	26.13	38	2391202.626	36545413.987	12.22	52	2391506.064	36545201.378	17.31
11	2391536.589	36545356.896	12.85	25	2391411.105	36545427.822	9.48	39	2391195.673	36545405.108	11.28	53	2391529.114	36545197.023	23.46
12	2391529.098	36545359.806	8.04	26	2391396.685	36545429.492	14.52	40	2391185.384	36545379.056	28.01	1	2391557.869	36545190.581	29.47
13	2391513.259	36545365.034	16.68	27	2391379.914	36545429.334	16.77	41	2391191.362	36545372.474	8.89				
14	2391502.788	36545373.131	13.24	28	2391362.403	36545431.706	17.67	42	2391245.869	36545293.808	95.70				
15	2391498.545	36545377.325	5.97	29	2391346.626	36545436.404	16.46	43	2391266.702	36545269.992	31.64				

2024年11月解析法测绘界址点

1:2000

制图日期: 2024年11月4日

制图者: 曾仕德

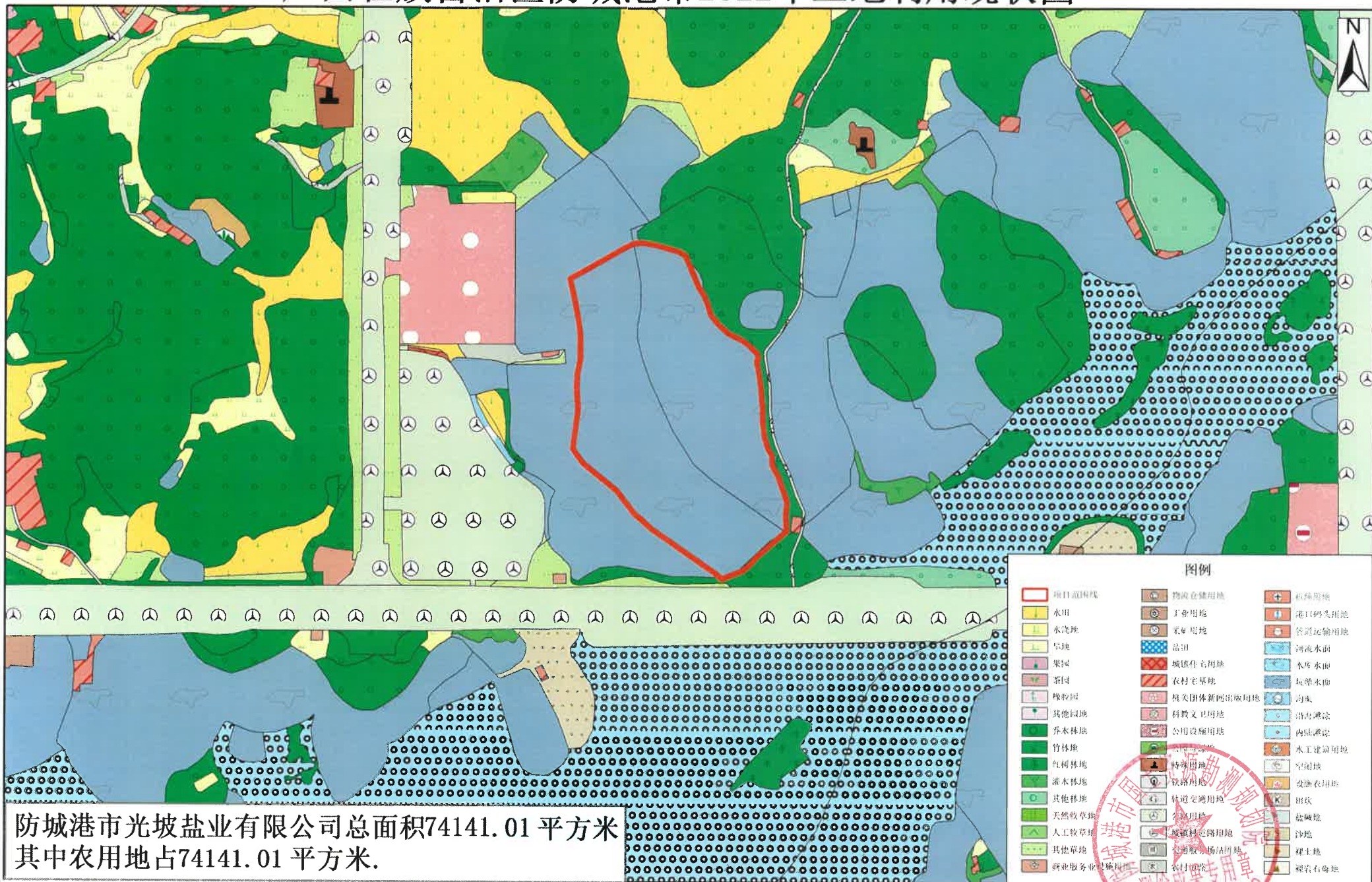
审核日期: 2024年11月4日

审核者:

防城港市国土资源局 资源勘测规划院



广西壮族自治区防城港市2022年土地利用现状图



二〇二四年七月

1:6000

防城港市国土资源勘测规划院

制图