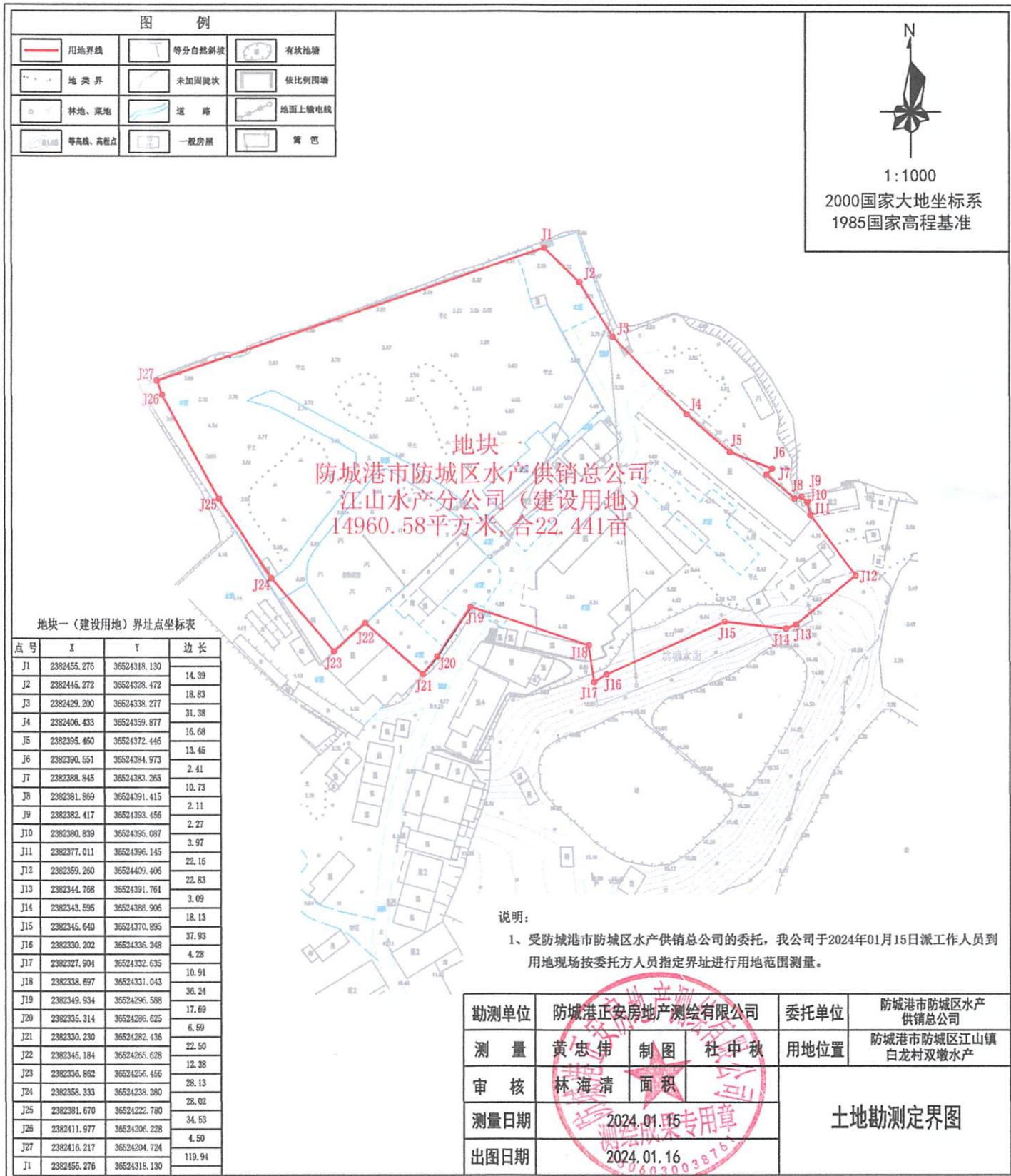


防城港市防城区水产供销总公司江山水产分公司 (双墩码头) 地块一建设用地上地勘测定界图



	用地界线		等分自然斜坡		有坎池塘
	地类界		未加固陡坎		依比例围墙
	林地、菜地		道路		地面上输电线
	等高线、高程点		一般房屋		篱笆



1:1000
2000国家大地坐标系
1985国家高程基准

地块一
防城港市防城区水产供销总公司
江山水产分公司(建设用地)
14960.58平方米,合22.441亩

地块一(建设用地)界址点坐标表

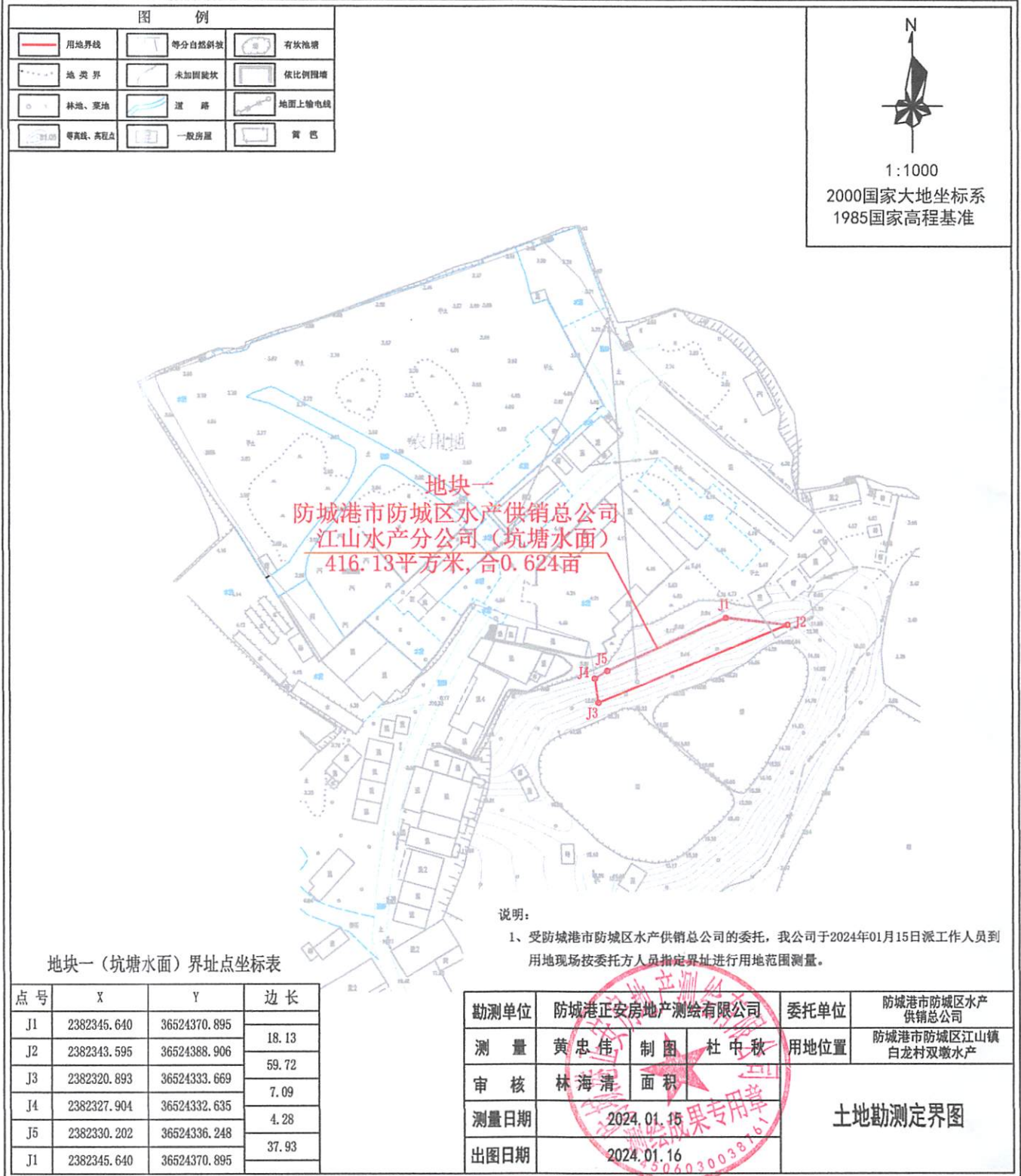
点号	X	Y	边长
J1	2382455.276	36524318.130	14.39
J2	2382445.272	36524328.472	18.83
J3	2382429.200	36524338.277	31.38
J4	2382406.433	36524359.877	16.68
J5	2382395.460	36524372.446	13.46
J6	2382390.551	36524394.973	2.41
J7	2382388.845	36524383.265	10.73
J8	2382381.869	36524391.415	2.11
J9	2382382.417	36524393.456	2.27
J10	2382380.839	36524396.087	3.97
J11	2382377.011	36524396.145	22.16
J12	2382359.290	36524409.406	22.83
J13	2382344.768	36524391.761	3.09
J14	2382343.595	36524398.906	18.13
J15	2382345.640	36524370.895	37.93
J16	2382330.202	36524336.248	4.28
J17	2382327.904	36524332.635	10.91
J18	2382338.897	36524331.043	36.24
J19	2382349.934	36524296.588	17.69
J20	2382335.314	36524286.625	6.59
J21	2382330.230	36524282.436	22.50
J22	2382345.184	36524265.628	12.38
J23	2382336.882	36524256.456	28.13
J24	2382358.333	36524238.280	28.02
J25	2382381.670	36524222.780	34.53
J26	2382411.977	36524206.228	4.50
J27	2382416.217	36524204.724	119.94
J1	2382455.276	36524318.130	

说明:

1、受防城港市防城区水产供销总公司的委托,我公司于2024年01月15日派工作人员到用地现场按委托方人员指定界址进行用地范围测量。

勘测单位	防城港正安房地产测绘有限公司	委托单位	防城港市防城区水产供销总公司
测量	黄忠伟 制图 社中秋	用地位置	防城港市防城区江山镇白龙村双墩水产
审核	林海清 面积	土地勘测定界图	
测量日期	2024.01.15		
出图日期	2024.01.16		

防城港市防城区水产供销总公司江山水产分公司 (双墩码头) 地块一坑塘水面土地勘测界定图



防城港市防城区水产供销总公司江山水产分公司 (双墩码头) 地块二其他用地土地勘测定界图

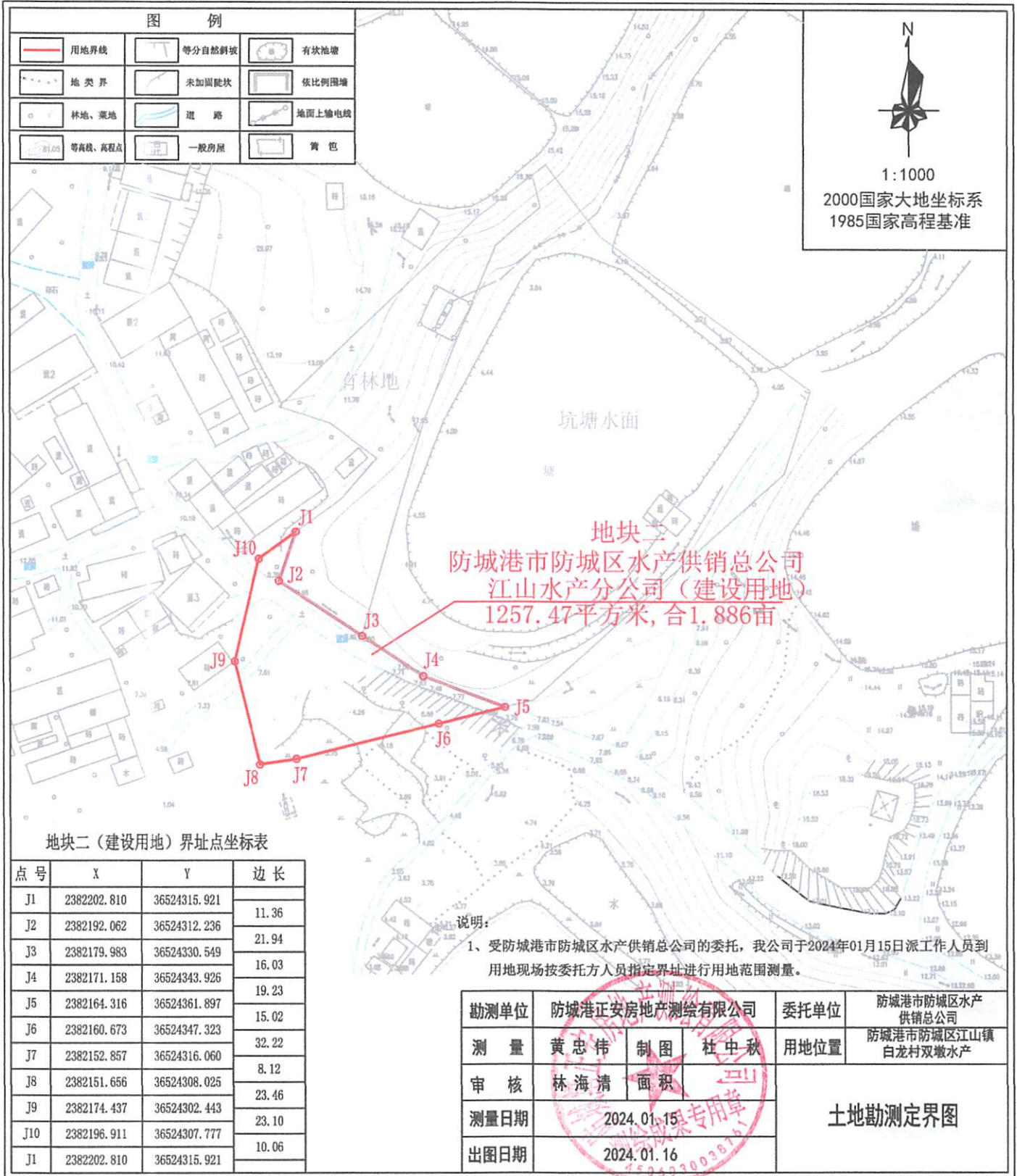


地块二(其他用地)界址点坐标表

点号	X	Y	边长
J1	2382283.673	36524370.879	19.95
J2	2382267.774	36524382.928	57.26
J3	2382233.987	36524429.158	19.27
J4	2382215.601	36524423.387	74.40
J5	2382165.857	36524368.062	6.35
J6	2382164.316	36524361.897	19.23
J7	2382171.158	36524343.926	16.03
J8	2382179.983	36524330.549	21.94
J9	2382192.062	36524312.236	11.36
J10	2382202.810	36524315.921	12.40
J11	2382210.084	36524325.961	11.87
J12	2382219.020	36524333.780	12.94
J13	2382226.832	36524323.459	11.75
J14	2382230.402	36524312.270	60.41
J15	2382272.108	36524355.977	15.12
J16	2382281.381	36524367.925	3.74
J1	2382283.673	36524370.879	

勘测单位	防城港正安房地产测绘有限公司	委托单位	防城港市防城区水产供销总公司
测量	黄忠伟	制图	杜中秋
审核	林海清	面积	
测量日期	2024.01.15		土地勘测定界图
出图日期	2024.01.16		

防城港市防城区水产供销总公司江山水产分公司 (双墩码头) 地块二建设用地土地勘测定界图



N

1:1000
2000国家大地坐标系
1985国家高程基准

图 例					
	用地界线		等高自然斜坡		有坎池塘
	地类界		未加固陡坎		依比例围墙
	林地、菜地		道路		地面上输电线
	等高线、高程点		一般房屋		黄包

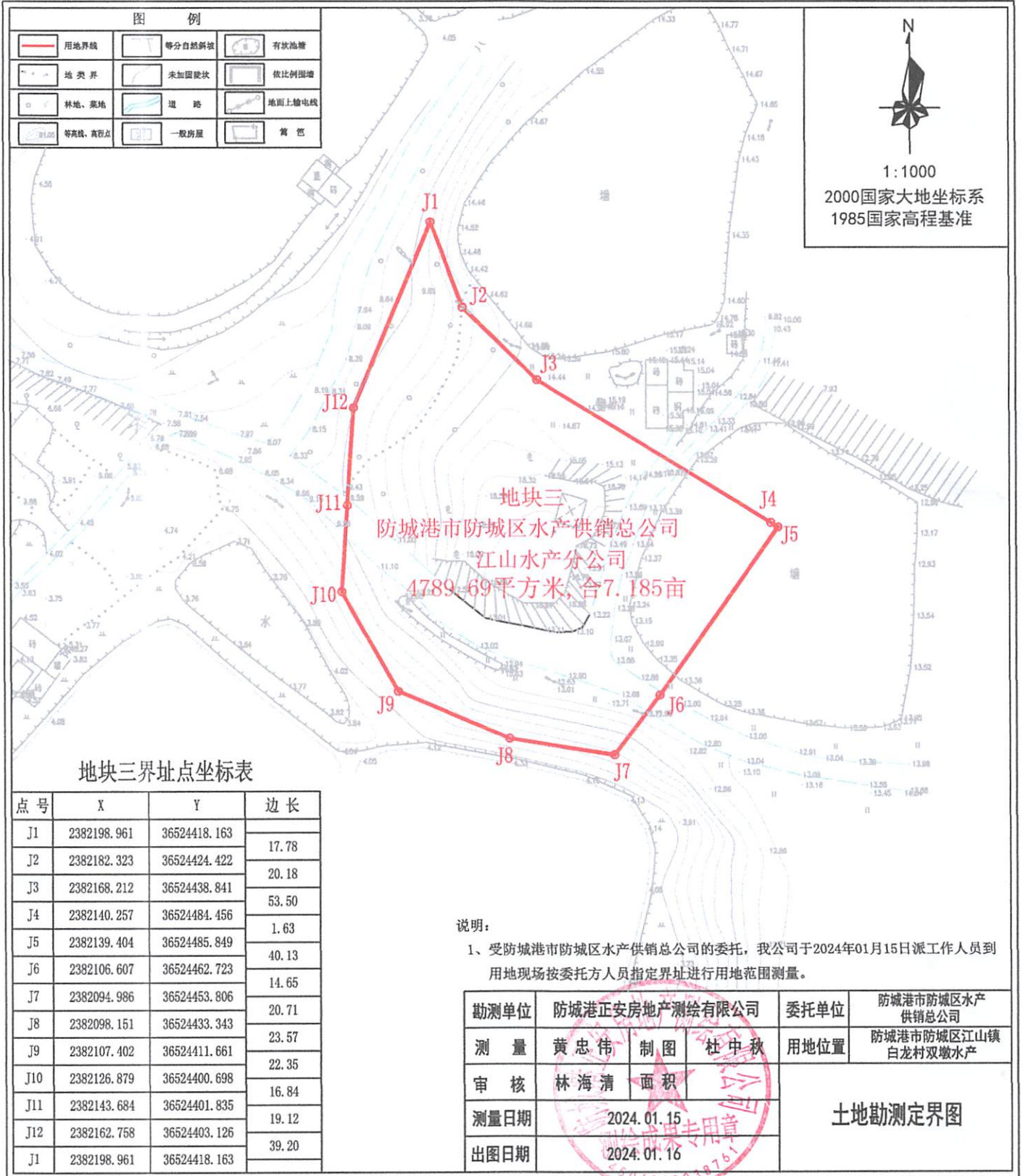
地块二(建设用地)界址点坐标表

点号	X	Y	边长
J1	2382202.810	36524315.921	11.36
J2	2382192.062	36524312.236	21.94
J3	2382179.983	36524330.549	16.03
J4	2382171.158	36524343.926	19.23
J5	2382164.316	36524361.897	15.02
J6	2382160.673	36524347.323	32.22
J7	2382152.857	36524316.060	8.12
J8	2382151.656	36524308.025	23.46
J9	2382174.437	36524302.443	23.10
J10	2382196.911	36524307.777	10.06
J1	2382202.810	36524315.921	

说明:
1、受防城港市防城区水产供销总公司的委托,我公司于2024年01月15日派工作人员到用地现场按委托方人员指定界址进行用地范围测量。

勘测单位	防城港正安房地产测绘有限公司	委托单位	防城港市防城区水产供销总公司
测量	黄忠伟 制图 杜中秋	用地位置	防城港市防城区江山镇白龙村双墩水产
审核	林海清 面积	土地勘测定界图	
测量日期	2024.01.15		
出图日期	2024.01.16		

防城港市防城区水产供销总公司江山水产分公司 (双墩码头) 地块三土地勘测定界图



地块三界址点坐标表

点号	X	Y	边长
J1	2382198.961	36524418.163	17.78
J2	2382182.323	36524424.422	20.18
J3	2382168.212	36524438.841	53.50
J4	2382140.257	36524484.456	1.63
J5	2382139.404	36524485.849	40.13
J6	2382106.607	36524462.723	14.65
J7	2382094.986	36524453.806	20.71
J8	2382098.151	36524433.343	23.57
J9	2382107.402	36524411.661	22.35
J10	2382126.879	36524400.698	16.84
J11	2382143.684	36524401.835	19.12
J12	2382162.758	36524403.126	39.20
J1	2382198.961	36524418.163	

说明:

- 1、受防城港市防城区水产供销总公司的委托，我公司于2024年01月15日派工作人员到用地现场按委托方人员指定界址进行用地范围测量。

勘测单位	防城港正安房地产测绘有限公司	委托单位	防城港市防城区水产供销总公司
测量	黄忠伟 制图 杜中秋	用地位置	防城港市防城区江山镇白龙村双墩水产
审核	林海清 面积	土地勘测定界图	
测量日期	2024.01.15		
出图日期	2024.01.16		